

594046 * 57

交通管理リンク出力図



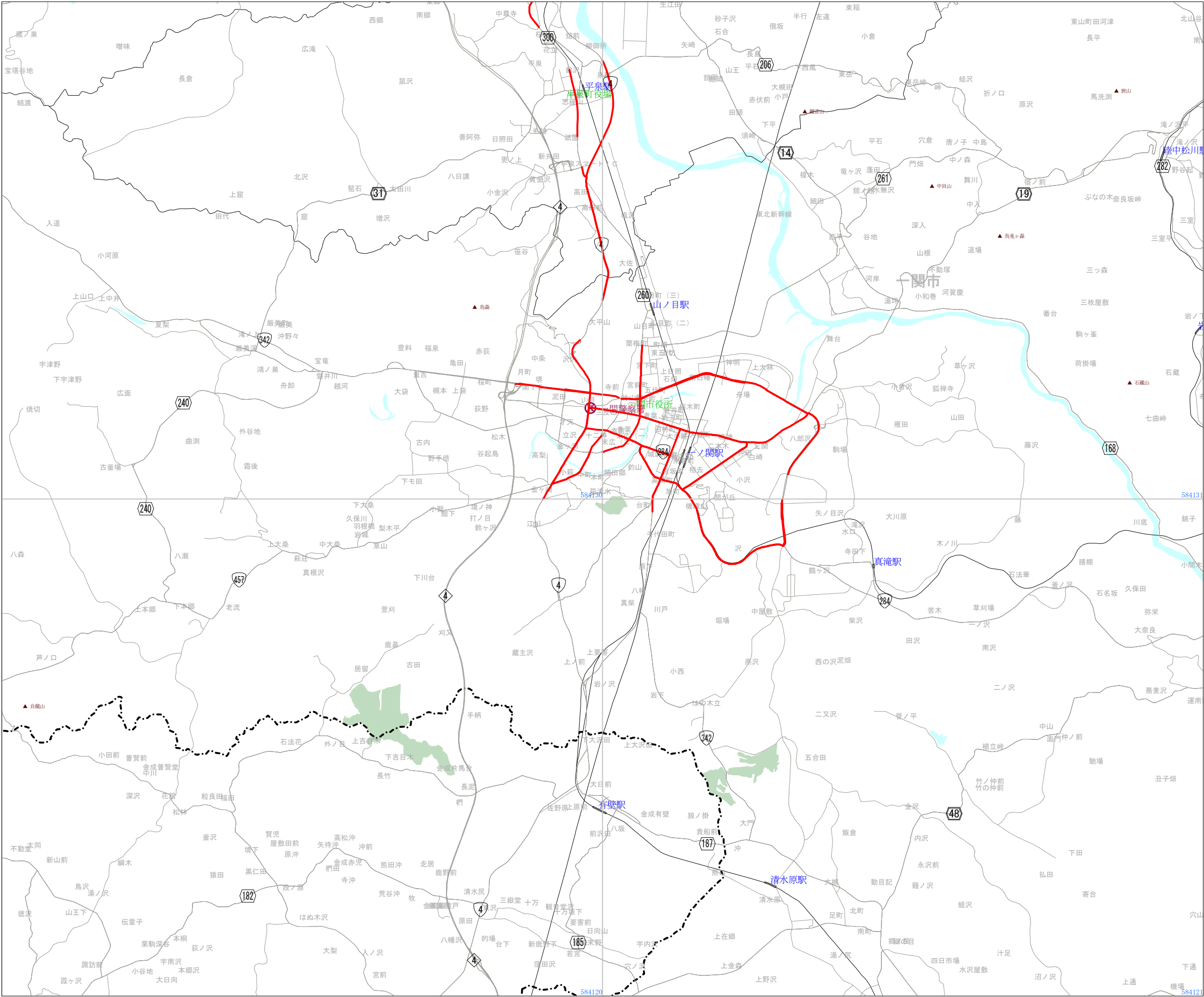
$\begin{smallmatrix} 74 \\ 5940(5) \\ 64 \end{smallmatrix}$	$\begin{smallmatrix} 75 \\ 65 \end{smallmatrix}$	$\begin{smallmatrix} 76 \\ 5940(1) \\ 66 \end{smallmatrix}$	$\begin{smallmatrix} 77 \\ 67 \end{smallmatrix}$	$\begin{smallmatrix} 70 \\ 5941(13) \\ 60 \end{smallmatrix}$	$\begin{smallmatrix} 71 \\ 61 \end{smallmatrix}$
$\begin{smallmatrix} 54 \\ 5940(6) \\ 44 \end{smallmatrix}$	$\begin{smallmatrix} 55 \\ 45 \end{smallmatrix}$	$\begin{smallmatrix} 56 \\ 5940(2) \\ 46 \end{smallmatrix}$	$\begin{smallmatrix} 57 \\ 47 \end{smallmatrix}$	$\begin{smallmatrix} 50 \\ 5941(14) \\ 40 \end{smallmatrix}$	$\begin{smallmatrix} 51 \\ 41 \end{smallmatrix}$
$\begin{smallmatrix} 34 \\ 5940(7) \\ 24 \end{smallmatrix}$	$\begin{smallmatrix} 35 \\ 25 \end{smallmatrix}$	$\begin{smallmatrix} 36 \\ 5940(3) \\ 26 \end{smallmatrix}$	$\begin{smallmatrix} 37 \\ 27 \end{smallmatrix}$	$\begin{smallmatrix} 30 \\ 5941(15) \\ 20 \end{smallmatrix}$	$\begin{smallmatrix} 31 \\ 21 \end{smallmatrix}$

凡例

- | | |
|---|--------------------|
|  | 交通管理リンク |
|  | 出力交通管理リンク以外のリンク |
|  | 交通管理リンク端点 |
|  | 高速自動車国道 |
|  | 都市高速道路 |
|  | 一般国道 |
|  | 主要地方道 |
|  | 一般都道府県道 |
|  | 都道府県界 |
|  | 市町村界 |
|  | 鉄道・駅 |
|  | 線水系（川幅の小さな河川） |
|  | 面水系（海・湖沼・川幅の大きな河川） |
|  | 山岳 |

584120*31

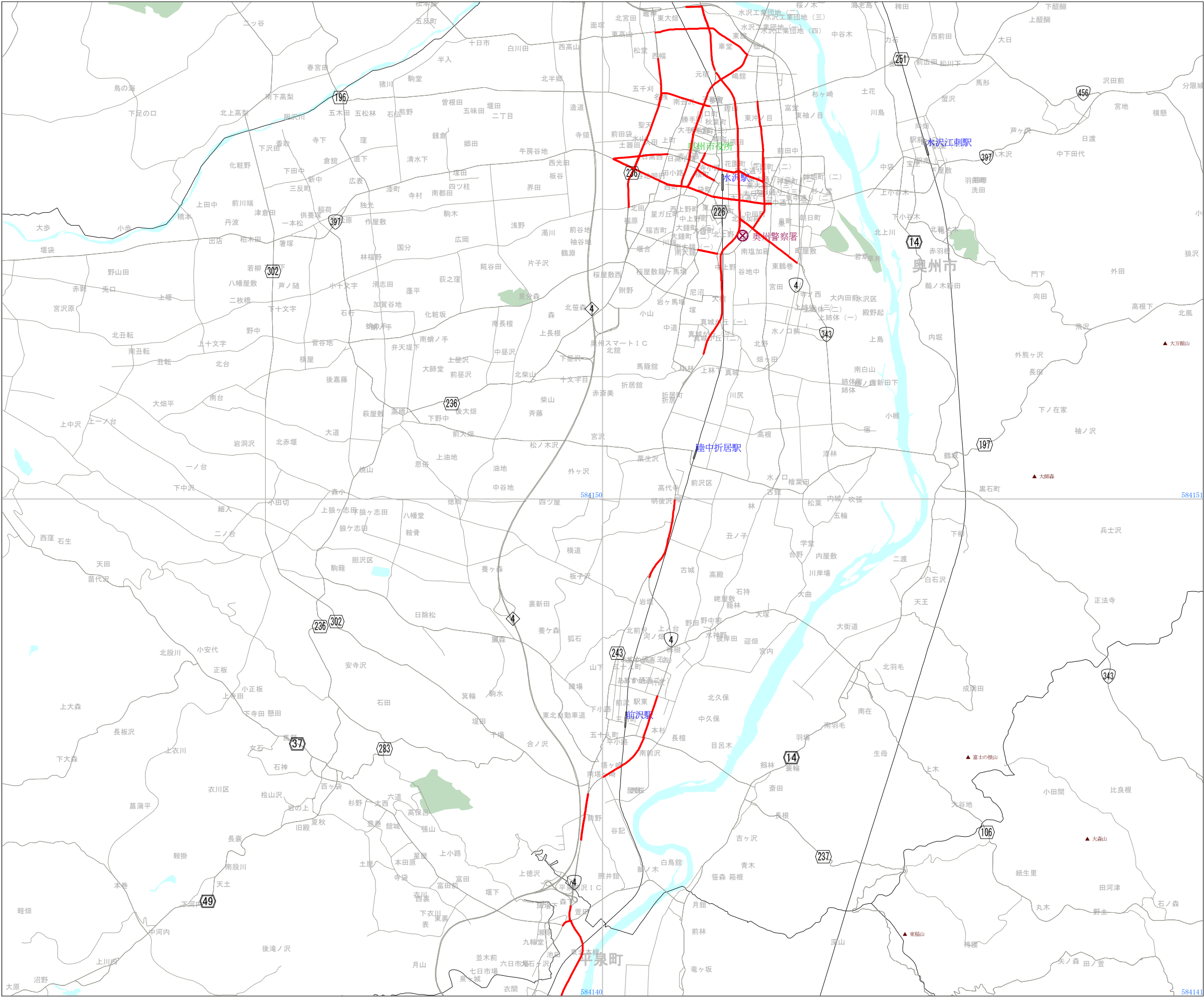
交通管理リンク出力図



56	57	50	51	52	53
5840(2)	5841(14)	5841(10)	5841(10)	5841(10)	5841(10)
46	47	40	41	42	43
36	37	30	31	32	33
5840(3)	5841(15)	5841(11)	5841(11)	5841(11)	5841(11)
26	27	20	21	22	23
16	17	10	11	12	13
5840(4)	5841(16)	5841(12)	5841(12)	5841(12)	5841(12)
06	07	00	01	02	03

- 凡例
- 交通管理リンク
 - 出力交通管理リンク以外のリンク
 - 交通管理リンク端点
 - 高速自動車国道
 - 都市高速道路
 - 一般国道
 - 主要地方道
 - 一般都道府県道
 - 都道府県界
 - 市町村界
 - 鉄道・駅
 - 線水系（川幅の小さな河川）
 - 面水系（海・湖沼・川幅の大きな河川）
 - 山岳

交通管理リンク出力図

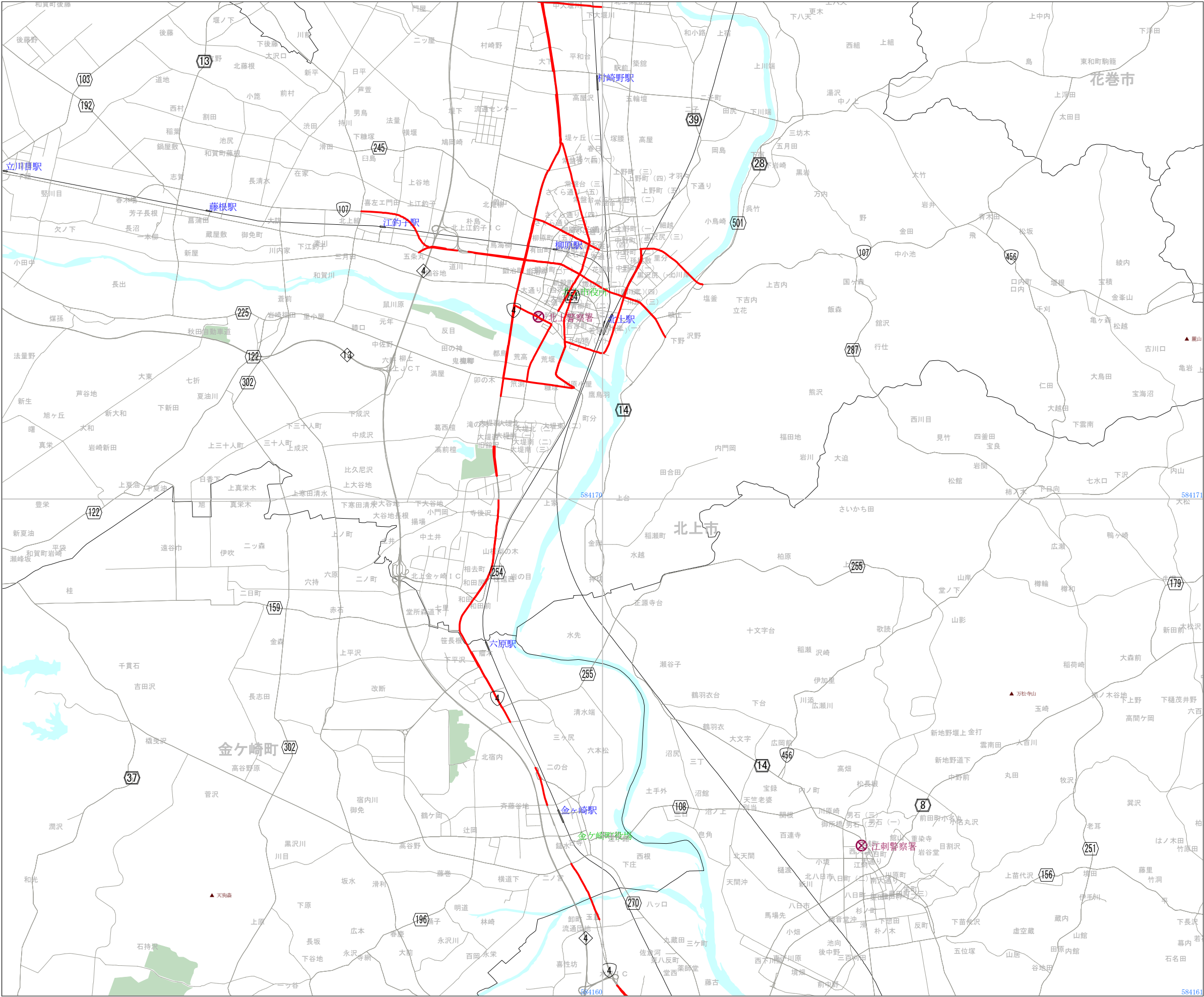


76 5840(1) 66	77 67	70 5841(13) 60	71 61	72 5841(9) 62	73 63
56 5840(2) 46	57 47	50 5841(14) 40	51 41	52 5841(10) 42	53 43
36 5840(3) 26	37 27	30 5841(15) 20	31 21	32 5841(11) 22	33 23

- 凡例
- 交通管理リンク
 - 出力交通管理リンク以外のリンク
 - 交通管理リンク端点
 - 高速自動車国道
 - 都市高速道路
 - 一般国道
 - 主要地方道
 - 一般都道府県道
 - 都道府県界
 - 市町村界
 - 鉄道・駅
 - 線水系（川幅の小さな河川）
 - 面水系（海・湖沼・川幅の大きな河川）
 - 山岳

584160*71

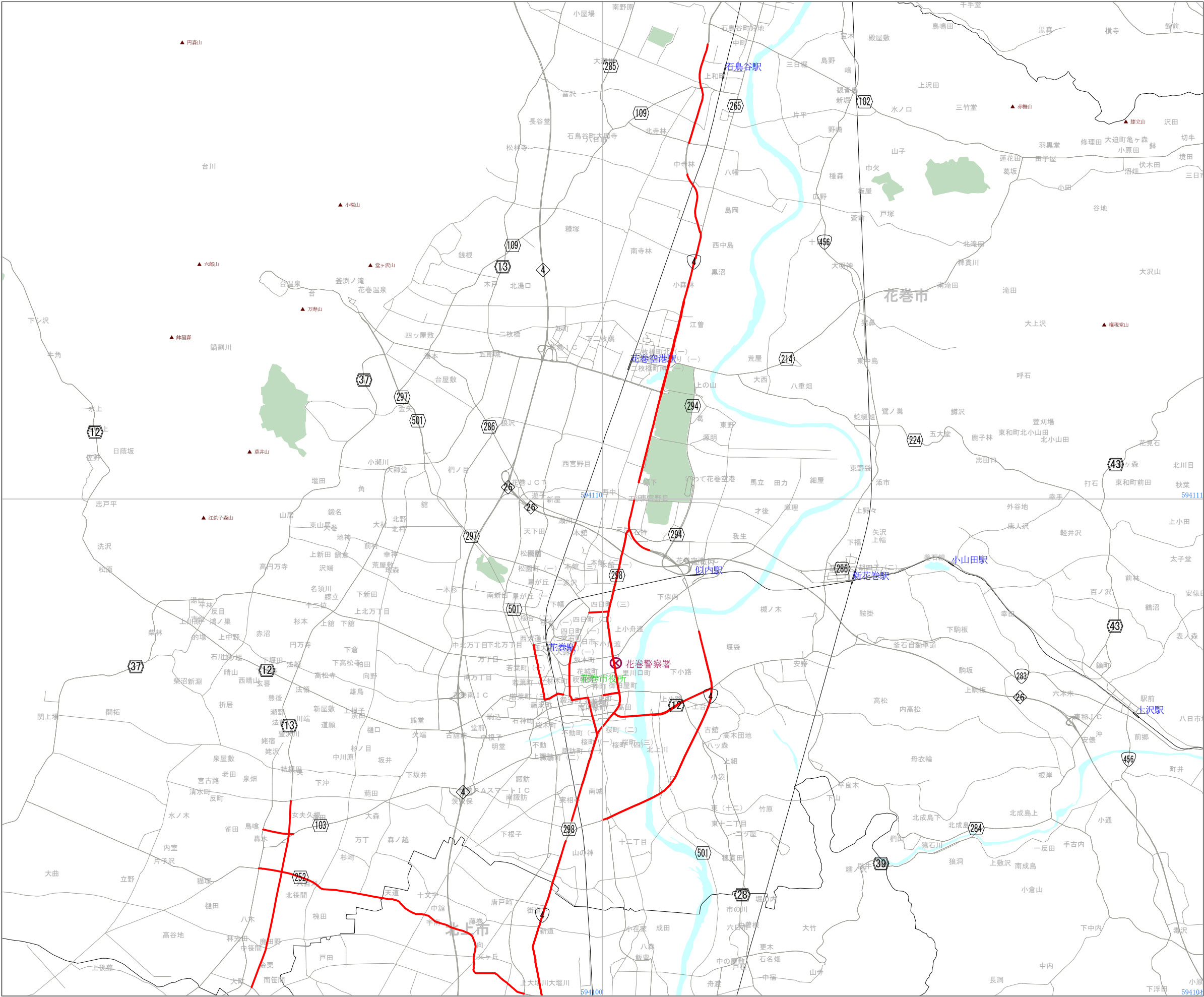
交通管理リンク出力図



<i>16</i>	<i>17</i>	<i>10</i>	<i>11</i>	<i>12</i>	<i>13</i>
5940(4)	5941(16)	5941(12)	5941(12)	5941(12)	5941(12)
06	07	00	01	02	03
<i>76</i>	<i>77</i>	<i>70</i>	<i>71</i>	<i>72</i>	<i>73</i>
5840(1)	5841(13)	5841(9)	5841(9)	5841(9)	5841(9)
66	67	60	61	62	63
<i>56</i>	<i>57</i>	<i>50</i>	<i>51</i>	<i>52</i>	<i>53</i>
5840(2)	5841(14)	5841(10)	5841(10)	5841(10)	5841(10)
46	47	40	41	42	43

- 凡例
- 交通管理リンク
 - 出力交通管理リンク以外のリンク
 - 交通管理リンク端点
 - 高速自動車国道
 - 都市高速道路
 - 一般国道
 - 主要地方道
 - 一般都道府県道
 - 都道府県界
 - 市町村界
 - 鉄道・駅
 - 線水系（川幅の小さな河川）
 - 面水系（海・湖沼・川幅の大きな河川）
 - 山岳

交通管理リンク出力図



<div>36</div> <div>5940(3)</div> <div>26</div>	<div>37</div> <div>5940(3)</div> <div>27</div>	<div>30</div> <div>5941(15)</div> <div>20</div>	<div>31</div> <div>5941(21)</div> <div>21</div>	<div>32</div> <div>5941(11)</div> <div>22</div>	<div>33</div> <div>5941(11)</div> <div>23</div>
<div>16</div> <div>5940(4)</div> <div>06</div>	<div>17</div> <div>5940(7)</div> <div>07</div>	<div>10</div> <div>5941(16)</div> <div>00</div>	<div>11</div> <div>5941(01)</div> <div>01</div>	<div>12</div> <div>5941(12)</div> <div>02</div>	<div>13</div> <div>5941(03)</div> <div>03</div>
<div>76</div> <div>5840(1)</div> <div>66</div>	<div>77</div> <div>5840(67)</div> <div>67</div>	<div>70</div> <div>5841(13)</div> <div>60</div>	<div>71</div> <div>5841(61)</div> <div>61</div>	<div>72</div> <div>5841(62)</div> <div>62</div>	<div>73</div> <div>5841(9)</div> <div>63</div>

凡例

交通管理リンク

出力交通管理リンク以外のリンク

交通管理リンク端点

高速自動車国道

都市高速道路

一般国道

主要地方道

一般都道府県道

都道府県界

市町村界

鉄道・駅

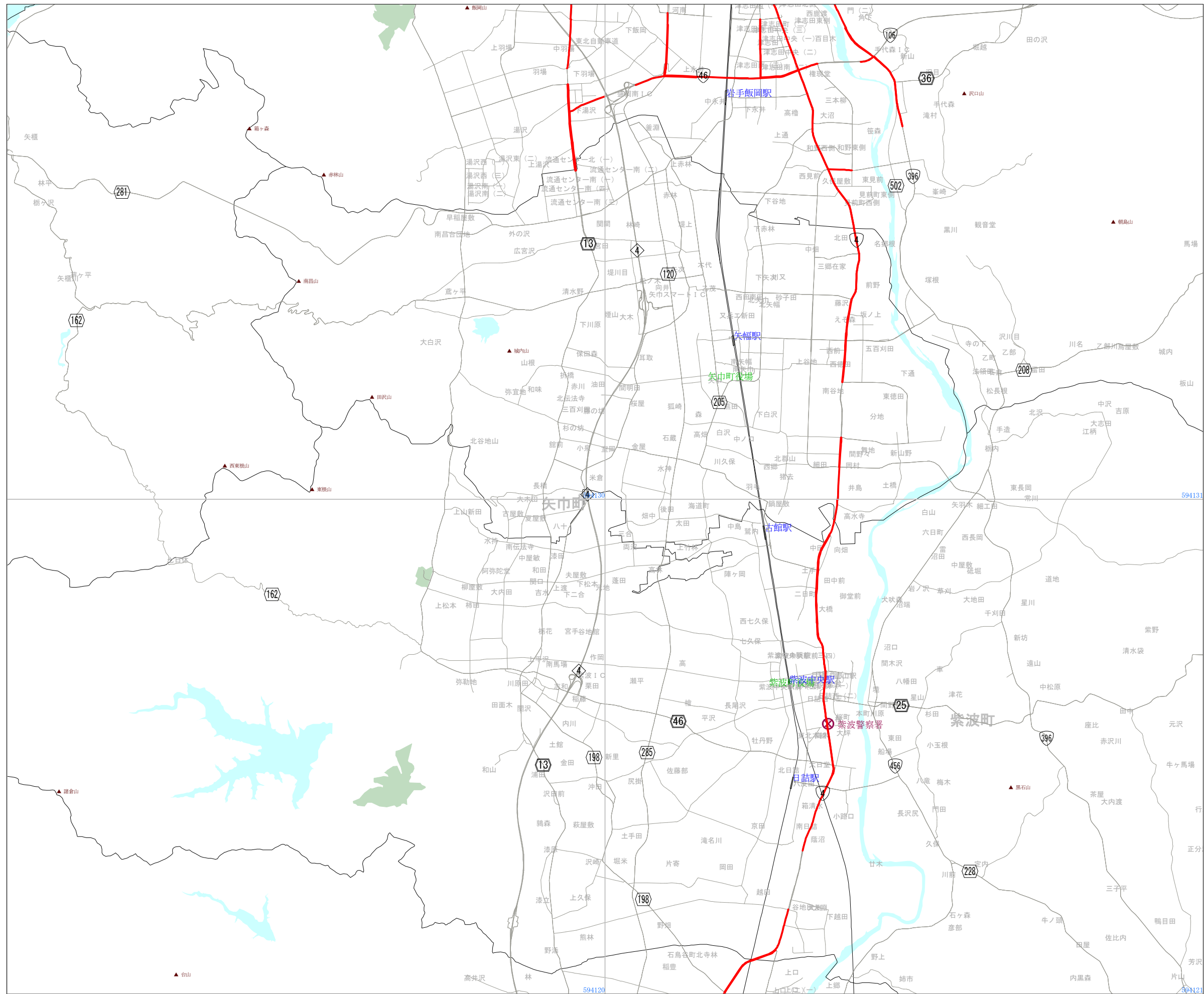
線水系（川幅の小さな河川）

面水系（海・湖沼・川幅の大きな河川）

山岳

594120 * 31

交通管理リンク出力図

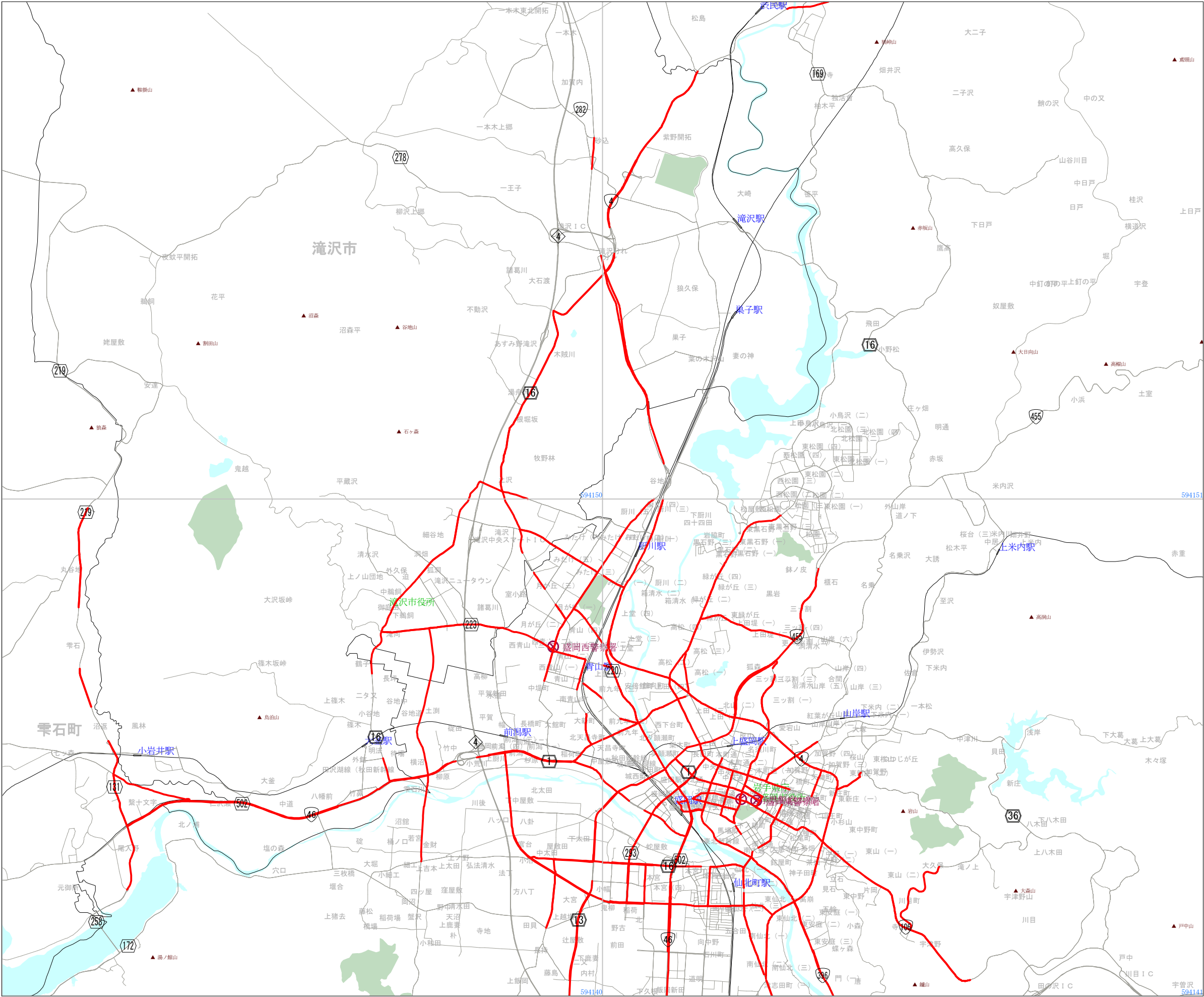


$\begin{smallmatrix} 56 \\ 5940 \\ 46 \end{smallmatrix}$	$\begin{smallmatrix} 57 \\ (2) \\ 47 \end{smallmatrix}$	$\begin{smallmatrix} 50 \\ 5941 \\ 40 \end{smallmatrix}$	$\begin{smallmatrix} 51 \\ (14) \\ 41 \end{smallmatrix}$	$\begin{smallmatrix} 52 \\ 5941 \\ 42 \end{smallmatrix}$	$\begin{smallmatrix} 53 \\ (10) \\ 43 \end{smallmatrix}$
$\begin{smallmatrix} 36 \\ 5940 \\ 26 \end{smallmatrix}$	$\begin{smallmatrix} 37 \\ (3) \\ 27 \end{smallmatrix}$	$\begin{smallmatrix} 30 \\ 5941 \\ 20 \end{smallmatrix}$	$\begin{smallmatrix} 31 \\ (15) \\ 21 \end{smallmatrix}$	$\begin{smallmatrix} 32 \\ 5941 \\ 22 \end{smallmatrix}$	$\begin{smallmatrix} 33 \\ (11) \\ 23 \end{smallmatrix}$
$\begin{smallmatrix} 16 \\ 5940 \\ 06 \end{smallmatrix}$	$\begin{smallmatrix} 17 \\ (4) \\ 07 \end{smallmatrix}$	$\begin{smallmatrix} 10 \\ 5941 \\ 00 \end{smallmatrix}$	$\begin{smallmatrix} 11 \\ (16) \\ 01 \end{smallmatrix}$	$\begin{smallmatrix} 12 \\ 5941 \\ 02 \end{smallmatrix}$	$\begin{smallmatrix} 13 \\ (12) \\ 03 \end{smallmatrix}$

凡例

- | | |
|---|--------------------|
|  | 交通管理リンク |
|  | 出力交通管理リンク以外のリンク |
|  | 交通管理リンク 端点 |
|  | 高速自動車国道 |
|  | 都市高速道路 |
|  | 一般国道 |
|  | 主要地方道 |
|  | 一般都道府県道 |
|  | 都道府県界 |
|  | 市町村界 |
|  | 鉄道・駅 |
|  | 線水系（川幅の小さな河川） |
|  | 面水系（海・湖沼・川幅の大きな河川） |
|  | 山岳 |

交通管理リンク出力図



76	77	70	71	72	73
5940(1)		5941(13)		5941(9)	
66	67	60	61	62	63
56	57	50	51	52	53
5940(2)		5941(14)		5941(10)	
46	47	40	41	42	43
36	37	30	31	32	33
5940(3)		5941(15)		5941(11)	
26	27	20	21	22	23

凡例

交通管理リンク

出力交通管理リンク以外のリンク

交通管理リンク端点

高速自動車国道

都市高速道路

一般国道

主要地方道

一般都道府県道

都道府県界

市町村界

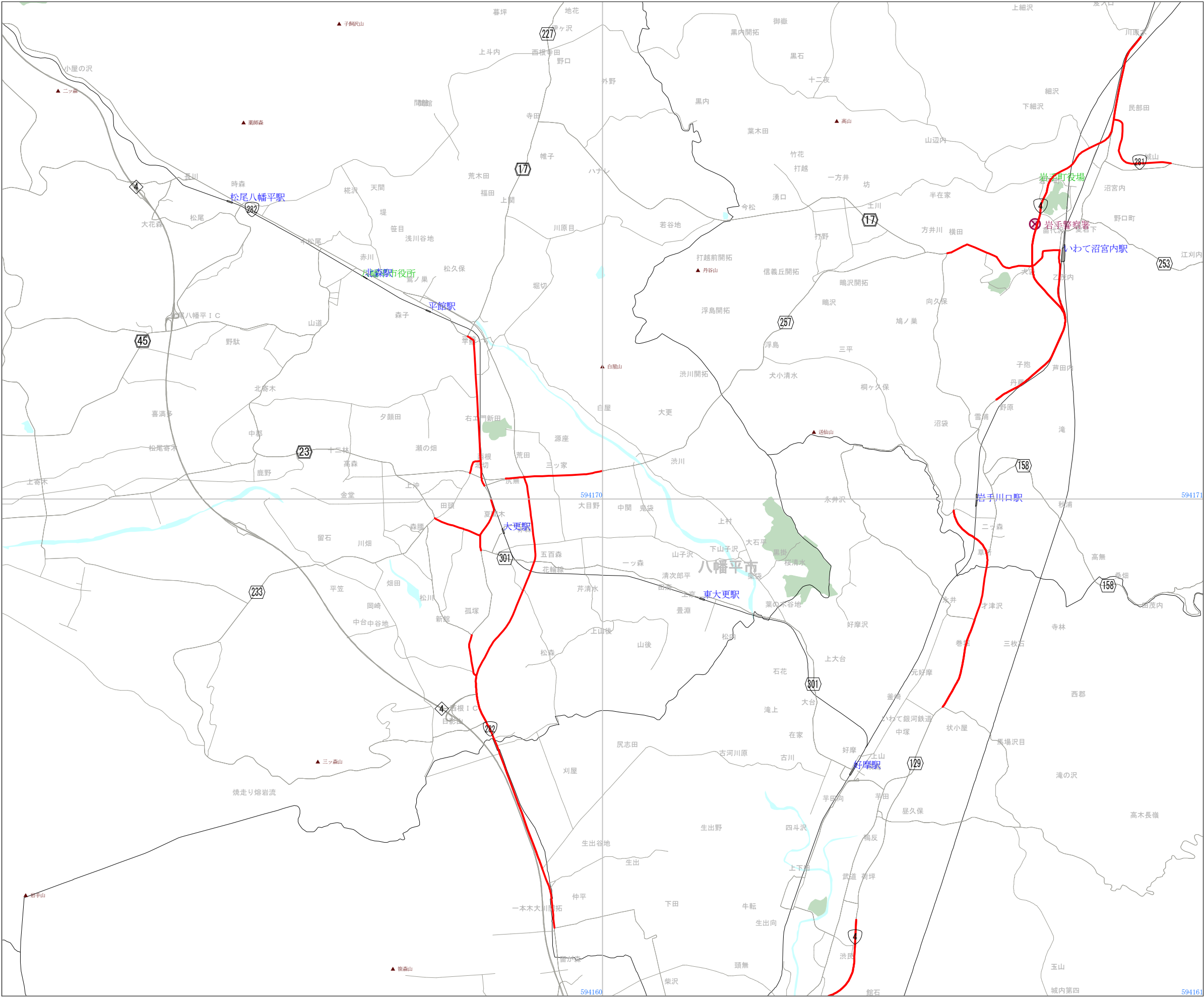
鉄道・駅

線水系（川幅の小さな河川）

面水系（海・湖沼・川幅の大きな河川）

山岳

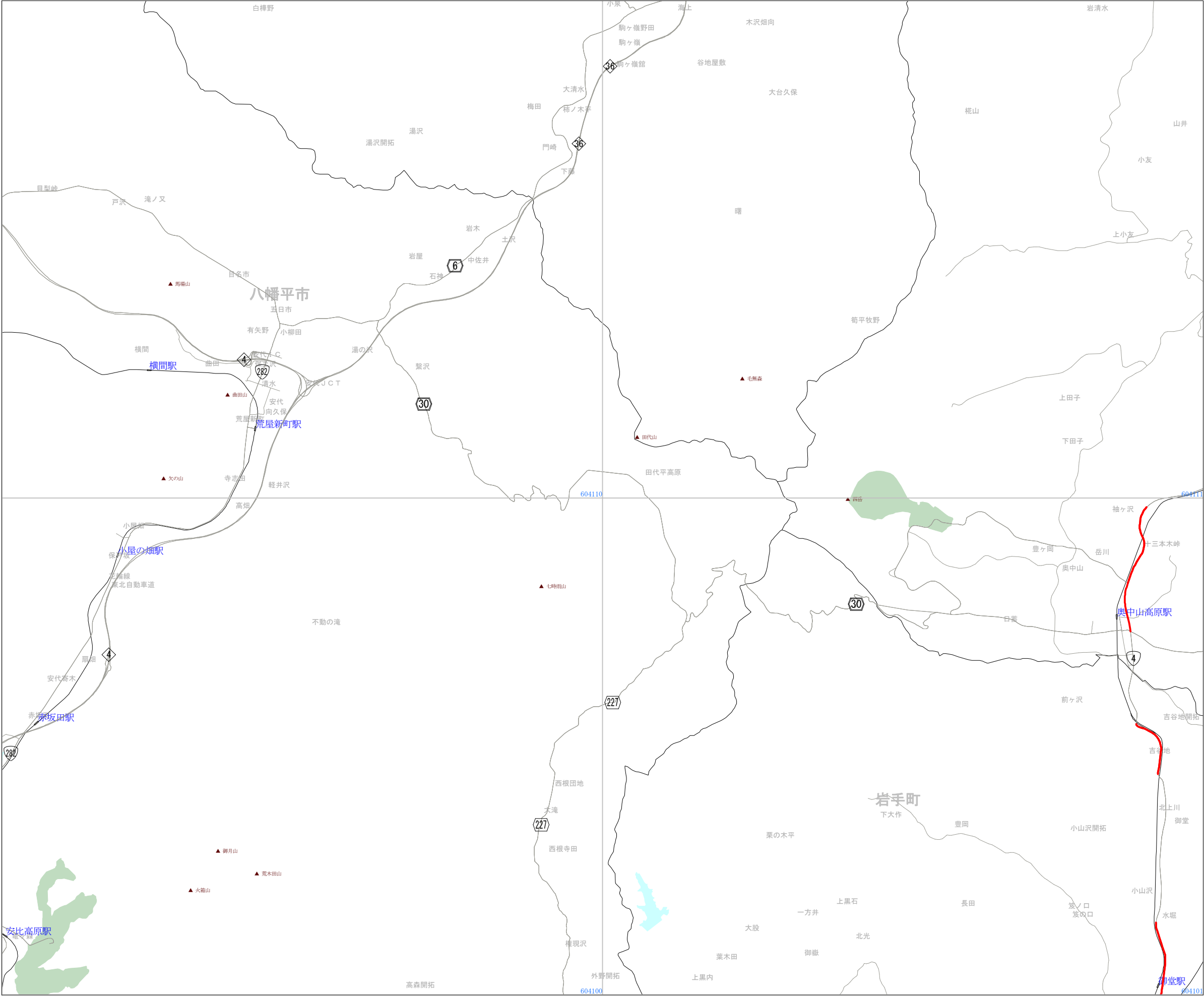
交通管理リンク出力図



16 6040 06	17 6040 07	10 6041 00	11 6041 01	12 6041 02	13 6041 03
76 5940 66	77 5940 67	70 5941 60	71 5941 61	72 5941 62	73 5941 63
56 5940 46	57 5940 47	50 5941 40	51 5941 41	52 5941 42	53 5941 43

- 凡例
- 交通管理リンク
 - 出力交通管理リンク以外のリンク
 - 交通管理リンク端点
 - 高速自動車国道
 - 都市高速道路
 - 一般国道
 - 主要地方道
 - 一般都道府県道
 - 都道府県界
 - 市町村界
 - 鉄道・駅
 - 線水系（川幅の小さな河川）
 - 面水系（海・湖沼・川幅の大きな河川）
 - 山岳

交通管理リンク出力図

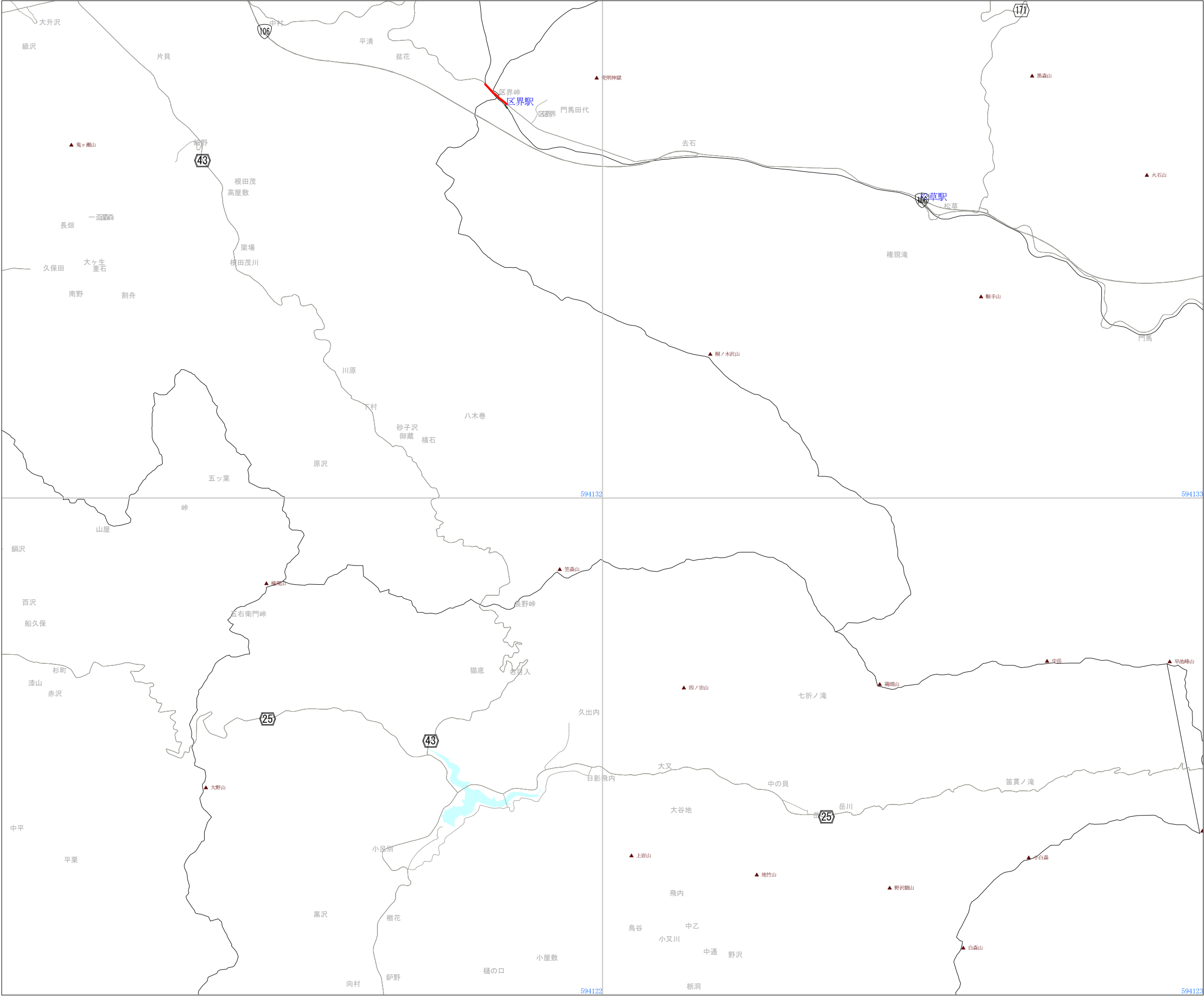


<i>36</i> 6040 26	<i>37</i> (3) 27	<i>30</i> 6041 20	<i>31</i> (15) 21	<i>32</i> 6041 22	<i>33</i> (11) 23
<i>16</i> 6040 06	<i>17</i> (4) 07	<i>10</i> 6041 00	<i>11</i> (16) 01	<i>12</i> 6041 02	<i>13</i> (12) 03
<i>76</i> 5940 66	<i>77</i> (1) 67	<i>70</i> 5941 60	<i>71</i> (13) 61	<i>72</i> 5941 62	<i>73</i> (9) 63

- 凡例
- 交通管理リンク
 - 出力交通管理リンク以外のリンク
 - 交通管理リンク端点
 - 高速自動車国道
 - 都市高速道路
 - 一般国道
 - 主要地方道
 - 一般都道府県道
 - 都道府県界
 - 市町村界
 - 鉄道・駅
 - 線水系（川幅の小さな河川）
 - 面水系（海・湖沼・川幅の大きな河川）
 - 山岳

594122*33

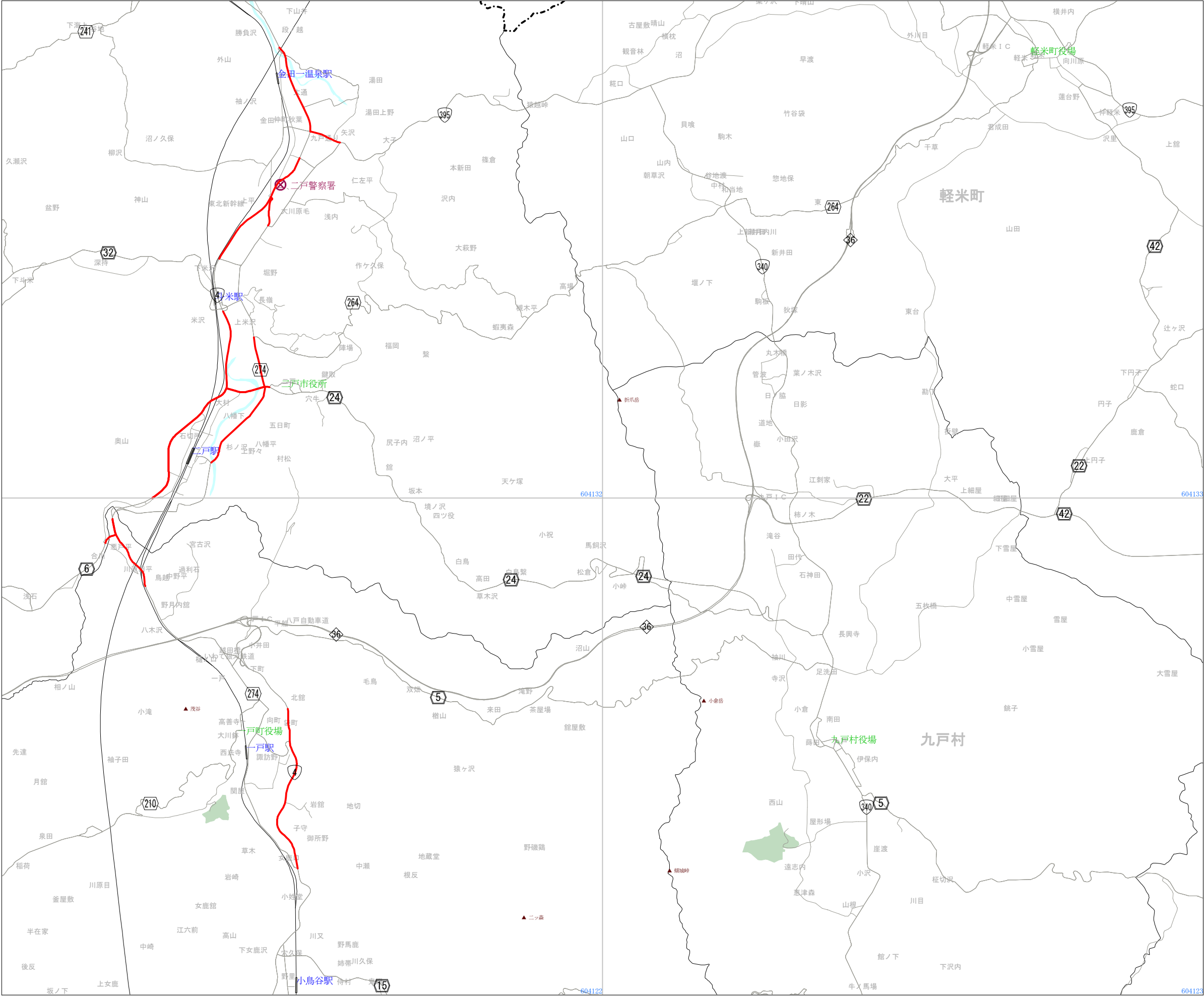
交通管理リンク出力図



<i>50</i>	<i>51</i>	<i>52</i>	<i>53</i>	<i>54</i>	<i>55</i>
5941(14) 40	41	5941(10) 42	43	5941(6) 44	45
<i>30</i>	<i>31</i>	<i>32</i>	<i>33</i>	<i>34</i>	<i>35</i>
5941(15) 20	21	5941(11) 22	23	5941(7) 24	25
<i>10</i>	<i>11</i>	<i>12</i>	<i>13</i>	<i>14</i>	<i>15</i>
5941(16) 00	01	5941(12) 02	03	5941(8) 04	05

- 凡例
- 交通管理リンク
 - 出力交通管理リンク以外のリンク
 - 交通管理リンク端点
 - 高速自動車国道
 - 都市高速道路
 - 一般国道
 - 主要地方道
 - 一般都道府県道
 - 都道府県界
 - 市町村界
 - 鉄道・駅
 - 線水系（川幅の小さな河川）
 - 面水系（海・湖沼・川幅の大きな河川）
 - 山岳

交通管理リンク出力図



50	51	52	53	54	55
6041(14)	40	41	42	43	44
30	31	32	33	34	35
6041(15)	20	21	22	23	24
10	11	12	13	14	15
6041(16)	00	01	02	03	04
6041(6)	45	6041(11)	6041(7)	6041(8)	05

凡例

交通管理リンク

出力交通管理リンク以外のリンク

交通管理リンク端点

高速自動車国道

都市高速道路

一般国道

主要地方道

一般都道府県道

都道府県界

市町村界

鉄道・駅

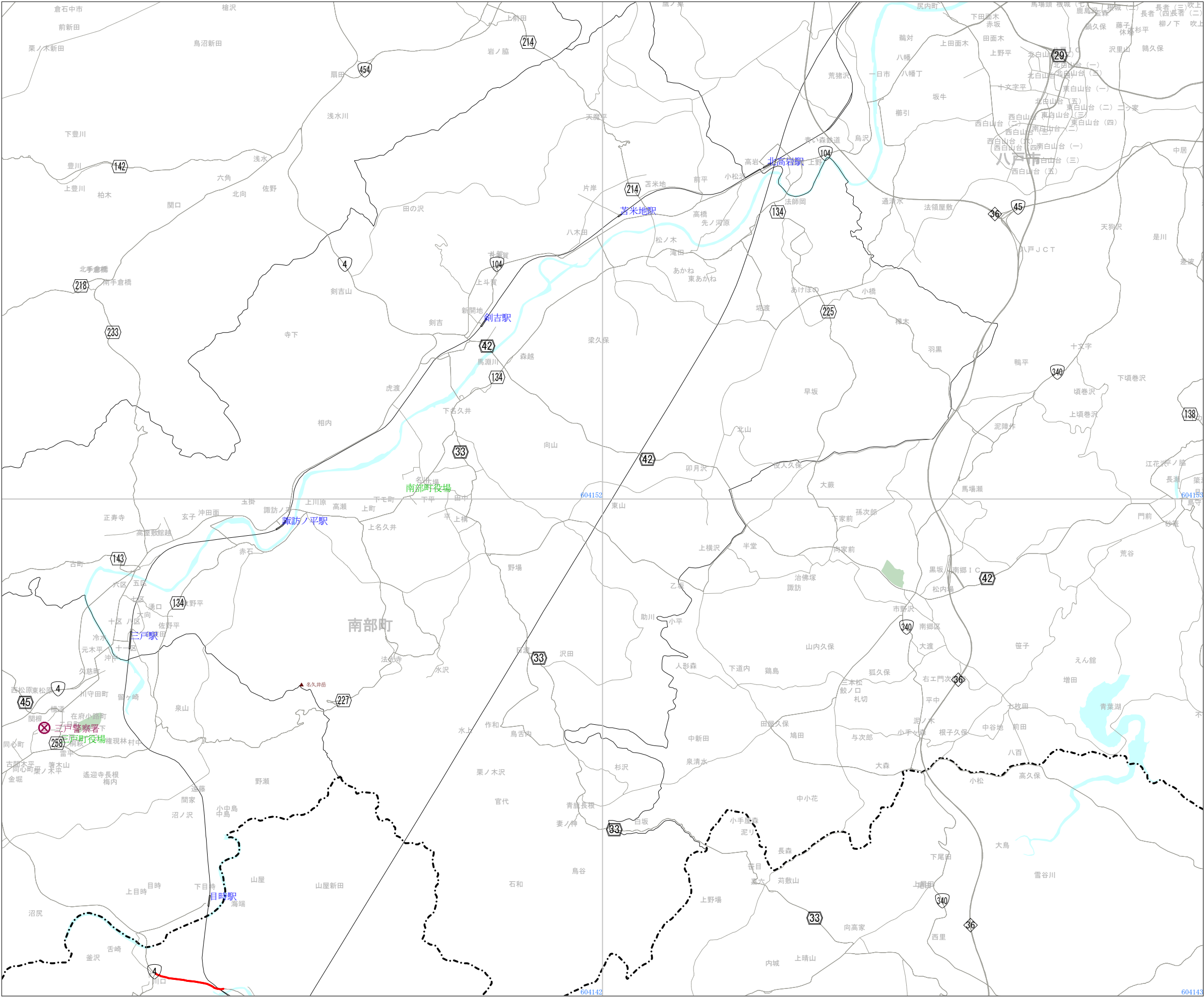
線水系（川幅の小さな河川）

面水系（海・湖沼・川幅の大きな河川）

山岳

604142*53

交通管理リンク出力図

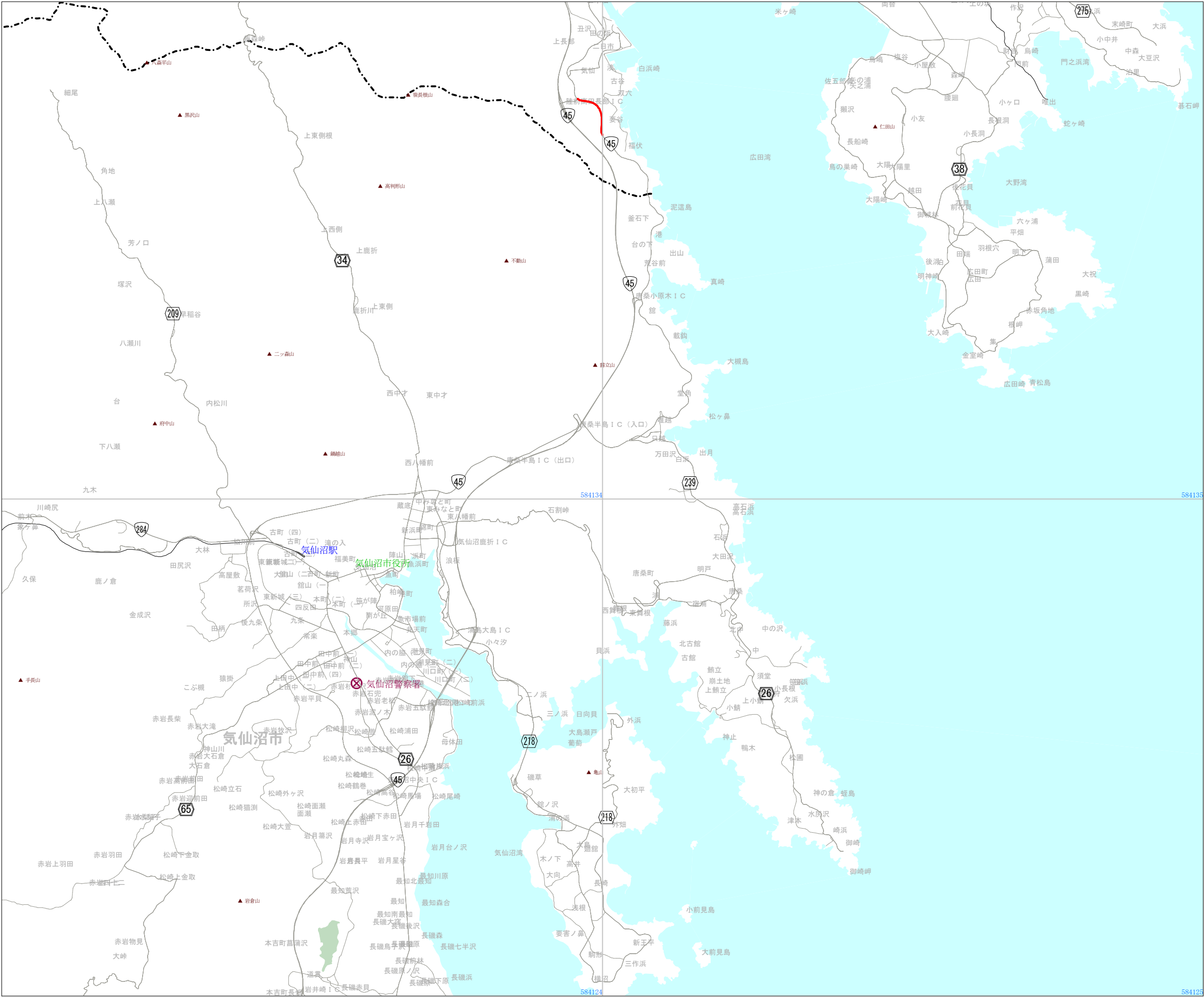


70 6041(13) 60	71 61	72 6041(9) 62	73 63		
50 6041(14) 40	51 41	52 6041(10) 42	53 43	54 6041(6) 44	55 45
30 6041(15) 20	31 21	32 6041(11) 22	33 23	34 6041(7) 24	35 25

- 凡例
- 交通管理リンク
 - 出力交通管理リンク以外のリンク
 - 交通管理リンク端点
 - 高速自動車国道
 - 都市高速道路
 - 一般国道
 - 主要地方道
 - 一般都道府県道
 - 都道府県界
 - 市町村界
 - 鉄道・駅
 - 線水系（川幅の小さな河川）
 - 面水系（海・湖沼・川幅の大きな河川）
 - 山岳

584124*35

交通管理リンク出力図

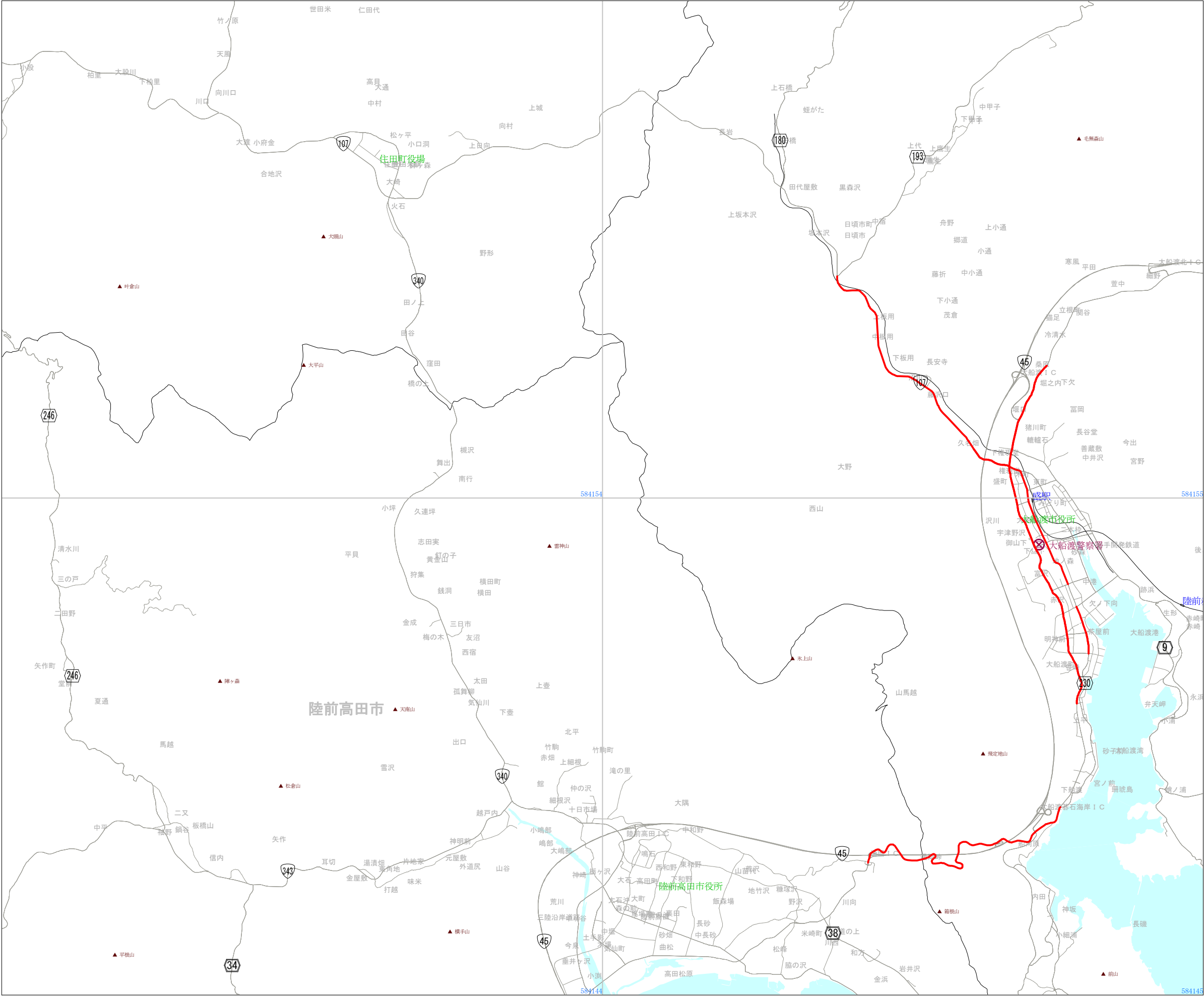


<div>52</div> <div>584142</div>	<div>53</div> <div>(10)43</div>	<div>54</div> <div>584144</div>	<div>55</div> <div>(6)45</div>	<div>56</div> <div>584146</div>	<div>57</div> <div>(2)47</div>
<div>32</div> <div>584122</div>	<div>33</div> <div>(11)23</div>	<div>34</div> <div>584124</div>	<div>35</div> <div>(7)25</div>		
<div>12</div> <div>584102</div>	<div>13</div> <div>(12)03</div>	<div>14</div> <div>584104</div>	<div>15</div> <div>(8)05</div>		

- 凡例
- 交通管理リンク
- 出力交通管理リンク以外のリンク
- 交通管理リンク端点
- 高速自動車国道
- 都市高速道路
- 一般国道
- 主要地方道
- 一般都道府県道
- 都道府県界
- 市町村界
- 鉄道・駅
- 線水系（川幅の小さな河川）
- 面水系（海・湖沼・川幅の大きな河川）
- 山岳

584144*55

交通管理リンク出力図



72 5841 62	73 (9) 63	74 5841 64	75 (5) 65	76 5841 66	77 (1) 67
52 5841 42	53 (10) 43	54 5841 44	55 (6) 45	56 5841 46	57 (2) 47
32 5841 22	33 (11) 23	34 5841 24	35 (7) 25		

- 凡例
- 交通管理リンク
 - 出力交通管理リンク以外のリンク
 - 交通管理リンク端点
 - 高速自動車国道
 - 都市高速道路
 - 一般国道
 - 主要地方道
 - 一般都道府県道
 - 都道府県界
 - 市町村界
 - 鉄道・駅
 - 線水系（川幅の小さな河川）
 - 面水系（海・湖沼・川幅の大きな河川）
 - 山岳

交通管理リンク出力図

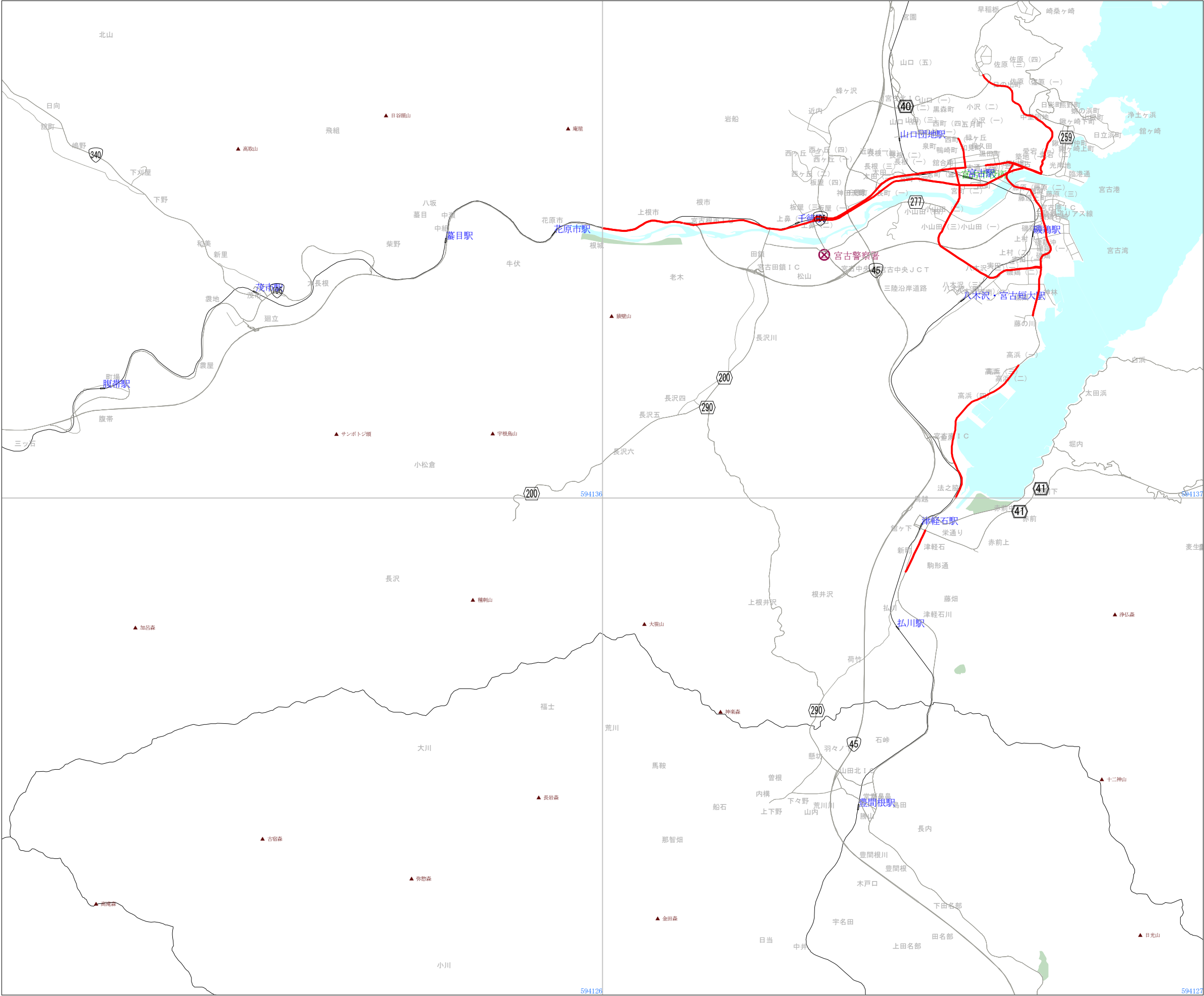


<div>14</div> <div>594104</div> <div>(8)</div>	<div>15</div> <div>594105</div> <div></div>	<div>16</div> <div>594106</div> <div>(4)</div>	<div>17</div> <div>594107</div> <div>(16)</div>	<div>10</div> <div>594200</div> <div></div>	<div>11</div> <div>594201</div> <div></div>
<div>74</div> <div>584164</div> <div>(5)</div>	<div>75</div> <div>584165</div> <div></div>	<div>76</div> <div>584166</div> <div>(1)</div>	<div>77</div> <div>584167</div> <div></div>		
<div>54</div> <div>584144</div> <div>(6)</div>	<div>55</div> <div>584145</div> <div></div>	<div>56</div> <div>584146</div> <div>(2)</div>	<div>57</div> <div>584147</div> <div></div>		

凡例

- 交通管理リンク
- 出力交通管理リンク以外のリンク
- 交通管理リンク端点
- 高速自動車国道
- 都市高速道路
- 一般国道
- 主要地方道
- 一般都道府県道
- 都道府県界
- 市町村界
- 鉄道・駅
- 線水系（川幅の小さな河川）
- 面水系（海・湖沼・川幅の大きな河川）
- 山岳

交通管理リンク出力図



54 5941 44	55 (6) 45	56 5941 46	57 (2) 47	50 5942 40	51 (14) 41
34 5941 24	35 (7) 25	36 5941 26	37 (3) 27	30 5942 20	31 (15) 21
14 5941 04	15 (8) 05	16 5941 06	17 (4) 07	10 5942 00	11 (16) 01

- 凡例
- 交通管理リンク
 - 出力交通管理リンク以外のリンク
 - 交通管理リンク端点
 - 高速自動車国道
 - 都市高速道路
 - 一般国道
 - 主要地方道
 - 一般都道府県道
 - 都道府県界
 - 市町村界
 - 鉄道・駅
 - 線水系（川幅の小さな河川）
 - 面水系（海・湖沼・川幅の大きな河川）
 - 山岳