523926＊37

交通管理リンク出力図

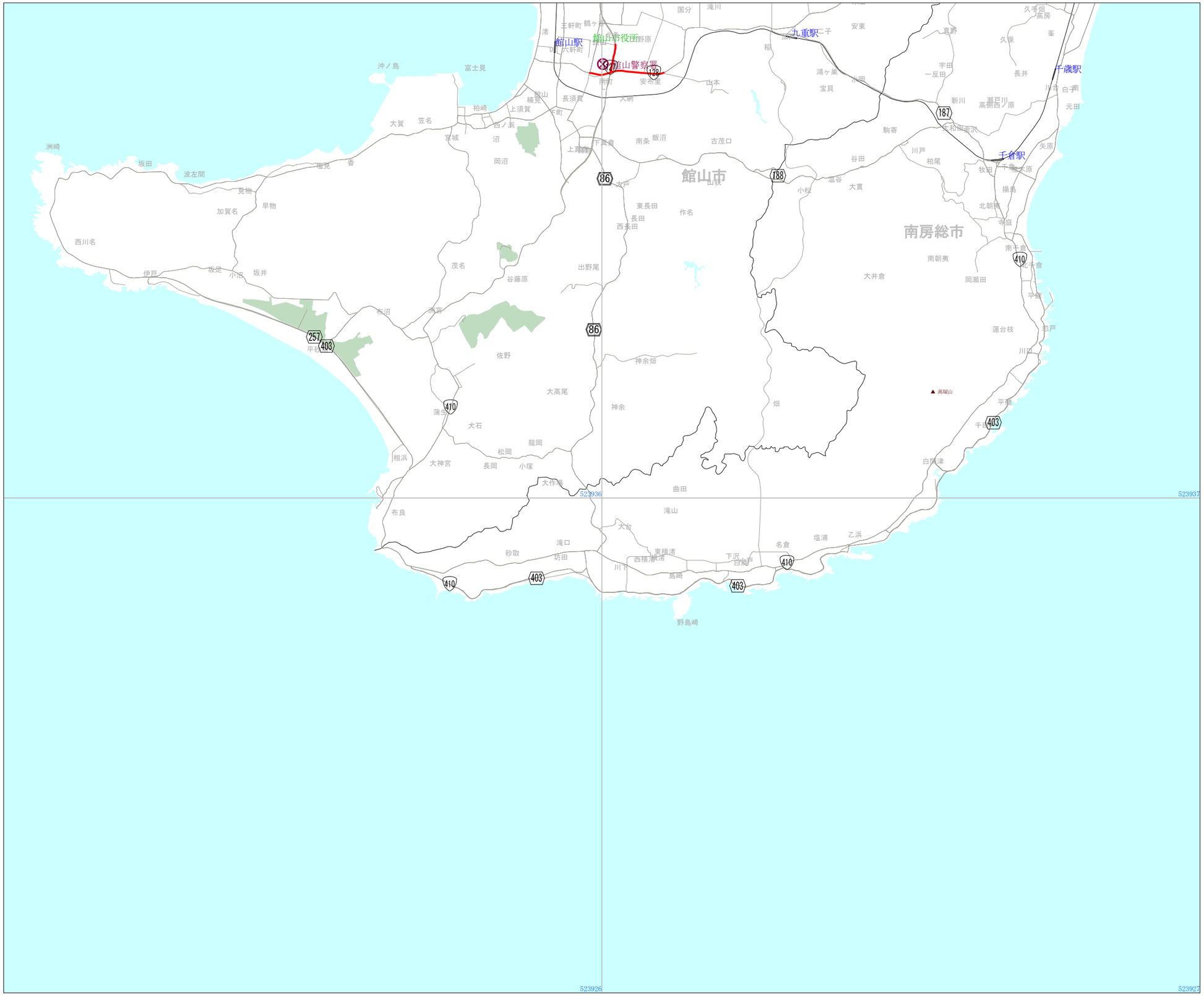

54	55	56	57	50	51
5239(6)		5239(2)		5240(14)	
44	45	46	47	40	41
		36	37		
		5239(3)			
		26	27		

凡例

- 交通管理リンク
- 出力交通管理ﾘﾝｸ以外のﾘﾝｸ
- 交通管理リンク端点
- 高速自動車国道
- 都市高速道路
- 一般国道
- 主要地方道
- 一般都道府県道
- 都道府県界
- 市町村界
- 鉄道・駅
- 線水系（川幅の小さな河川）
- 面水系（海・湖沼・川幅の大きな河川）
- 山岳

1/50000

制作　(公財)日本交通管理技術協会及び(一財)日本デジタル道路地図協会
許可なく複製することを禁ずる。

523946＊57

交通管理リンク出力図

74	75	76	77	70	71
5239(5)		5239(1)		5240(13)	
64	65	66	67	60	61
54	55	56	57	50	51
5239(6)		5239(2)		5240(14)	
44	45	46	47	40	41
		36	37		
		5239(3)			
		26	27		

凡例

- 交通管理リンク
- 出力交通管理ﾘﾝｸ以外のﾘﾝｸ
- 交通管理リンク端点
- 高速自動車国道
- 都市高速道路
- 一般国道
- 主要地方道
- 一般都道府県道
- 都道府県界
- 市町村界
- 鉄道・駅
- 線水系（川幅の小さな河川）
- 面水系（海・湖沼・川幅の大きな河川）
- 山岳

1/50000

制作　(公財)日本交通管理技術協会及び(一財)日本デジタル道路地図協会
許可なく複製することを禁ずる。

523966＊77

交通管理リンク出力図

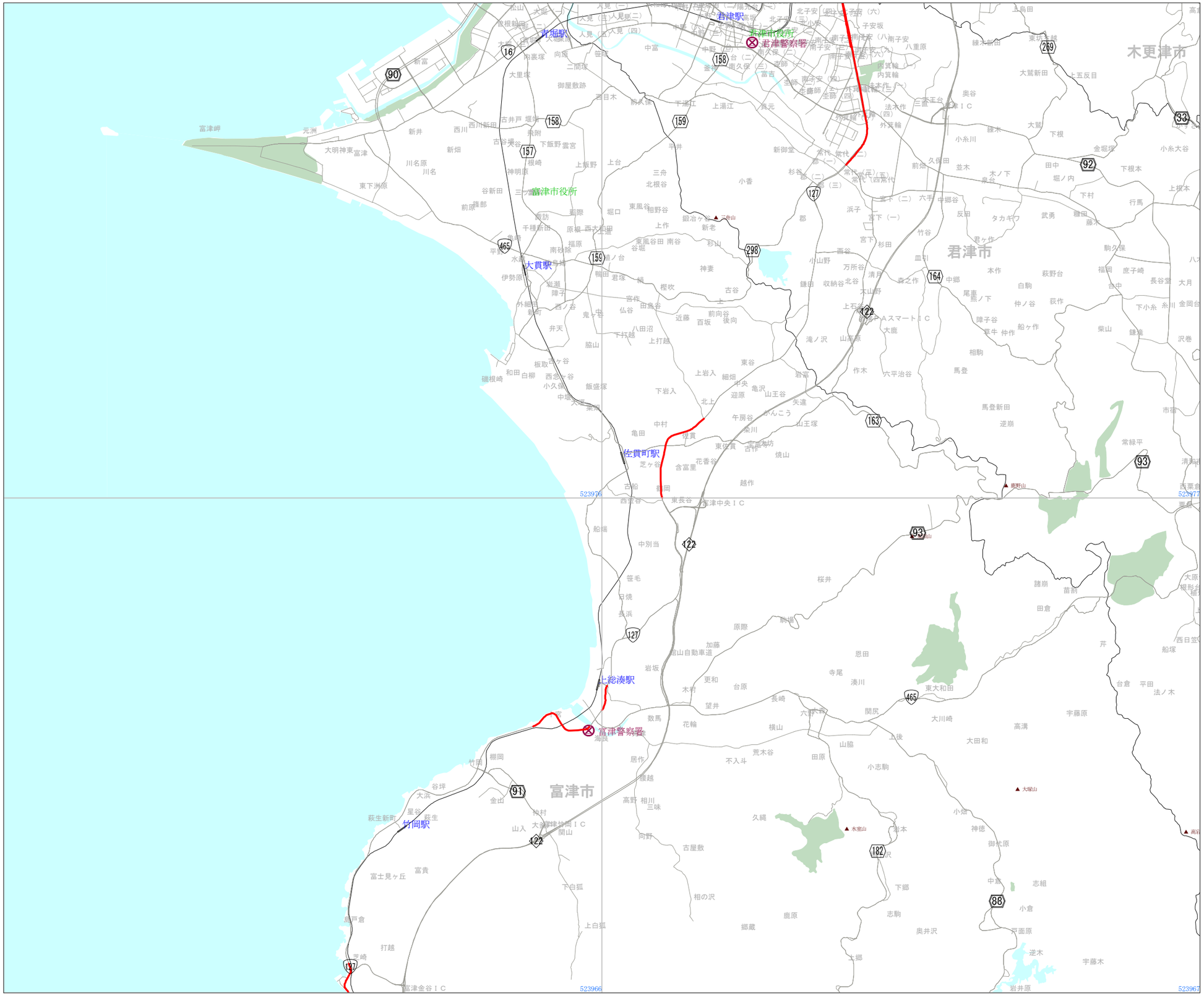

14	15	16	17	10	11
5339(8)		5339(4)		5340(16)	
04	05	06	07	00	01
74	75	76	77	70	71
5239(5)		5239(1)		5240(13)	
64	65	66	67	60	61
54	55	56	57	50	51
5239(6)		5239(2)		5240(14)	
44	45	46	47	40	41

凡例

- 交通管理リンク
- 出力交通管理ﾘﾝｸ以外のﾘﾝｸ
- 交通管理リンク端点
- 高速自動車国道
- 都市高速道路
- 一般国道
- 主要地方道
- 一般都道府県道
- 都道府県界
- 市町村界
- 鉄道・駅
- 線水系（川幅の小さな河川）
- 面水系（海・湖沼・川幅の大きな河川）
- 山岳

1/50000

制作　(公財)日本交通管理技術協会及び(一財)日本デジタル道路地図協会
許可なく複製することを禁ずる。

533906＊17

交通管理リンク出力図

1/50000

34	35	36	37	30	31
5339(7)		5339(3)		5340(15)	
24	25	26	27	20	21
14	15	16	17	10	11
5339(8)		5339(4)		5340(16)	
04	05	06	07	00	01
74	75	76	77	70	71
5239(5)		5239(1)		5240(13)	
64	65	66	67	60	61

凡例

- 交通管理リンク
- 出力交通管理ﾘﾝｸ以外のﾘﾝｸ
- 交通管理リンク端点
- 高速自動車国道
- 都市高速道路
- 一般国道
- 主要地方道
- 一般都道府県道
- 都道府県界
- 市町村界
- 鉄道・駅
- 線水系（川幅の小さな河川）
- 面水系（海・湖沼・川幅の大きな河川）
- 山岳

制作　(公財)日本交通管理技術協会及び(一財)日本デジタル道路地図協会
許可なく複製することを禁ずる。

533926＊37

交通管理リンク出力図

54 5339(6) 44	55	56 5339(2) 46	57 47	50 5340(14) 40	51 41
34 5339(7) 24	35 25	36 5339(3) 26	37 27	30 5340(15) 20	31 21
14 5339(8) 04	15 05	16 5339(4) 06	17 07	10 5340(16) 00	11 01

凡例

- 交通管理リンク
- 出力交通管理ﾘﾝｸ以外のﾘﾝｸ
- 交通管理リンク端点
- 高速自動車国道
- 都市高速道路
- 一般国道
- 主要地方道
- 一般都道府県道
- 都道府県界
- 市町村界
- 鉄道・駅
- 線水系（川幅の小さな河川）
- 面水系（海・湖沼・川幅の大きな河川）
- 山岳

1/50000

制作　(公財)日本交通管理技術協会及び(一財)日本デジタル道路地図協会
許可なく複製することを禁ずる。

533946＊57

交通管理リンク出力図

三郷市役所
草加駅
草加市役所
八潮市役所
三郷中央駅
見沼代親水公園駅
谷塚駅
舎人駅
舎人公園駅
竹ノ塚駅
谷在家駅
六町駅
西新井大師西駅
大師前駅
西新井警察署
足立区役所
江北駅
梅島駅
青井駅
高野駅
扇大橋駅
五反野駅
綾瀬駅
亀有駅
小菅駅
足立小台駅
尾久警察署
熊野前駅
尾久駅
千住警察署
千住大橋駅
赤土小学校前駅
荒川区役所
南千住警察署
三河島駅
荒川警察署
駒込警察署
下谷警察署
浅草警察署
向島警察署
本所警察署
城東警察署
深川警察署
亀有警察署
柴又駅
新柴又駅
京成高砂駅
堀切菖蒲園駅
お花茶屋駅
葛飾区役所
京成立石駅
京成小岩駅
小岩駅
小岩警察署
市川真間駅
市川駅
菅野駅
京成中山駅
京成西船駅
新船橋駅
海神駅
原木中山駅
船橋駅
京成船橋駅
船橋市役所
大神宮
妙典駅
行徳駅
南行徳駅
一之江駅
船堀駅
瑞江駅
篠崎駅
小松川警察署
江戸川区役所
亀戸駅
錦糸町駅
両国駅
浅草橋駅
東大島駅
大島駅
葛西駅
西葛西駅
清澄白河駅
水天宮前駅
日比谷駅
三越前駅
大手町駅
皇居
桜田門駅
銀座駅
門前仲町駅
東京駅
秋葉原駅
神田駅
御茶ノ水駅
本郷三丁目駅
湯島駅
上野駅
東大前駅
谷中駅
日暮里駅
鶯谷駅
駒込駅
巣鴨駅
西巣鴨駅
目白駅
高田馬場駅
新大久保駅
大久保駅
東向島駅
曳舟駅
押上駅
錦糸町駅
亀戸水神駅
平井駅
東あずま駅
本所吾妻橋駅
浅草駅
田原町駅
稲荷町駅
上野広小路

533966＊77

交通管理リンク出力図

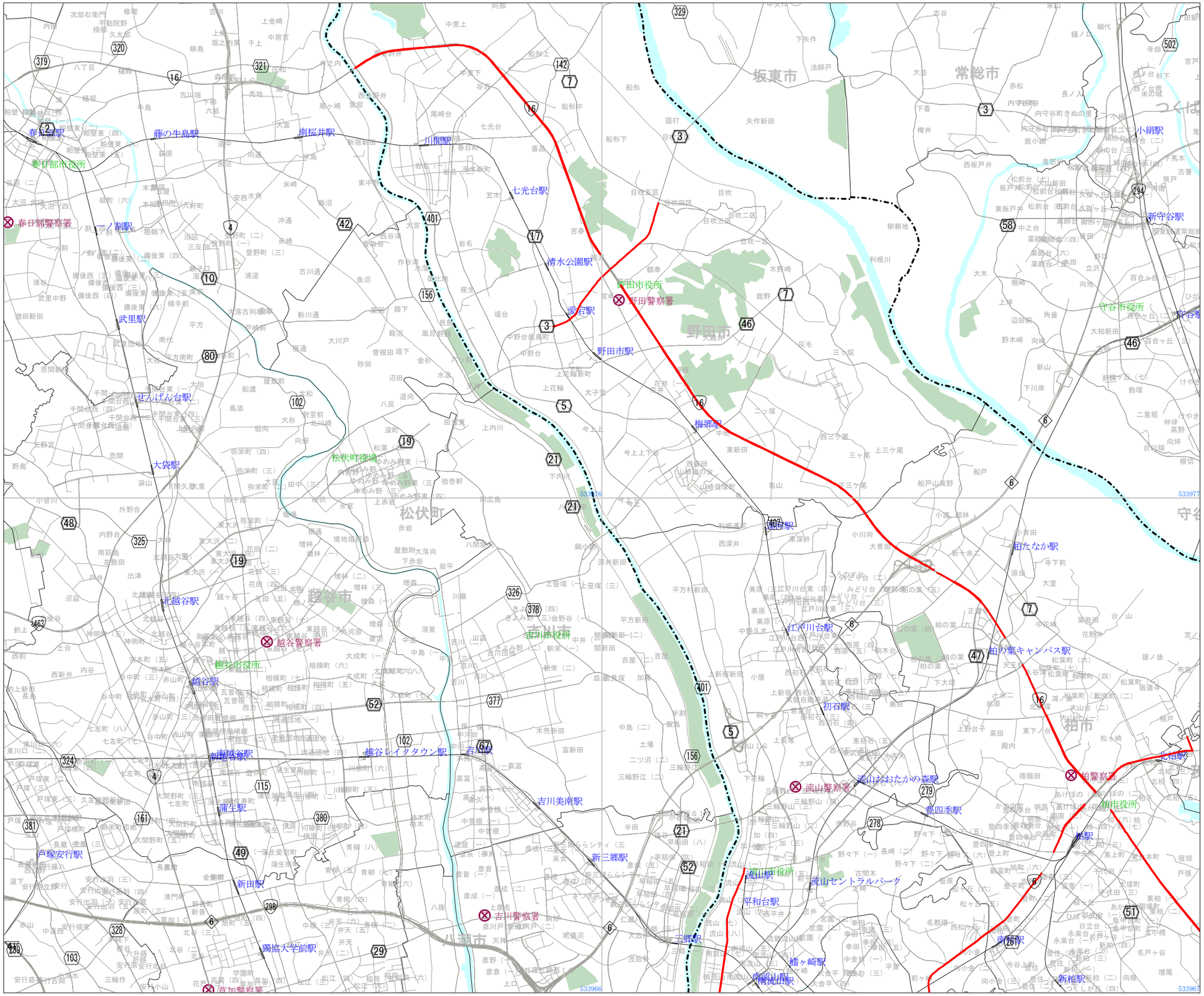

1/50000

14 5439(8) 04	15 05	16 5439(4) 06	17 07	10 5440(16) 00	11 01
74 5339(5) 64	75 65	76 5339(1) 66	77 67	70 5340(13) 60	71 61
54 5339(6) 44	55 45	56 5339(2) 46	57 47	50 5340(14) 40	51 41

凡例

- 交通管理リンク
- 出力交通管理ﾘﾝｸ以外のﾘﾝｸ
- 交通管理リンク端点
- 高速自動車国道
- 都市高速道路
- 一般国道
- 主要地方道
- 一般都道府県道
- 都道府県界
- 市町村界
- 鉄道・駅
- 線水系（川幅の小さな河川）
- 面水系（海・湖沼・川幅の大きな河川）
- 山岳

制作　(公財)日本交通管理技術協会及び(一財)日本デジタル道路地図協会
許可なく複製することを禁ずる。

524040＊51

交通管理リンク出力図

76	77	70	71	72	73
5239(1)		5240(13)		5240(9)	
66	67	60	61	62	63
56	57	50	51	52	53
5239(2)		5240(14)		5240(10)	
46	47	40	41	42	43
36	37				
5239(3)					
26	27				

凡例

- 交通管理リンク
- 出力交通管理ﾘﾝｸ以外のﾘﾝｸ
- 交通管理リンク端点
- 高速自動車国道
- 都市高速道路
- 一般国道
- 主要地方道
- 一般都道府県道
- 都道府県界
- 市町村界
- 鉄道・駅
- 線水系（川幅の小さな河川）
- 面水系（海・湖沼・川幅の大きな河川）
- 山岳

1/50000

制作　(公財)日本交通管理技術協会及び(一財)日本デジタル道路地図協会
許可なく複製することを禁ずる。

524060＊71

交通管理リンク出力図

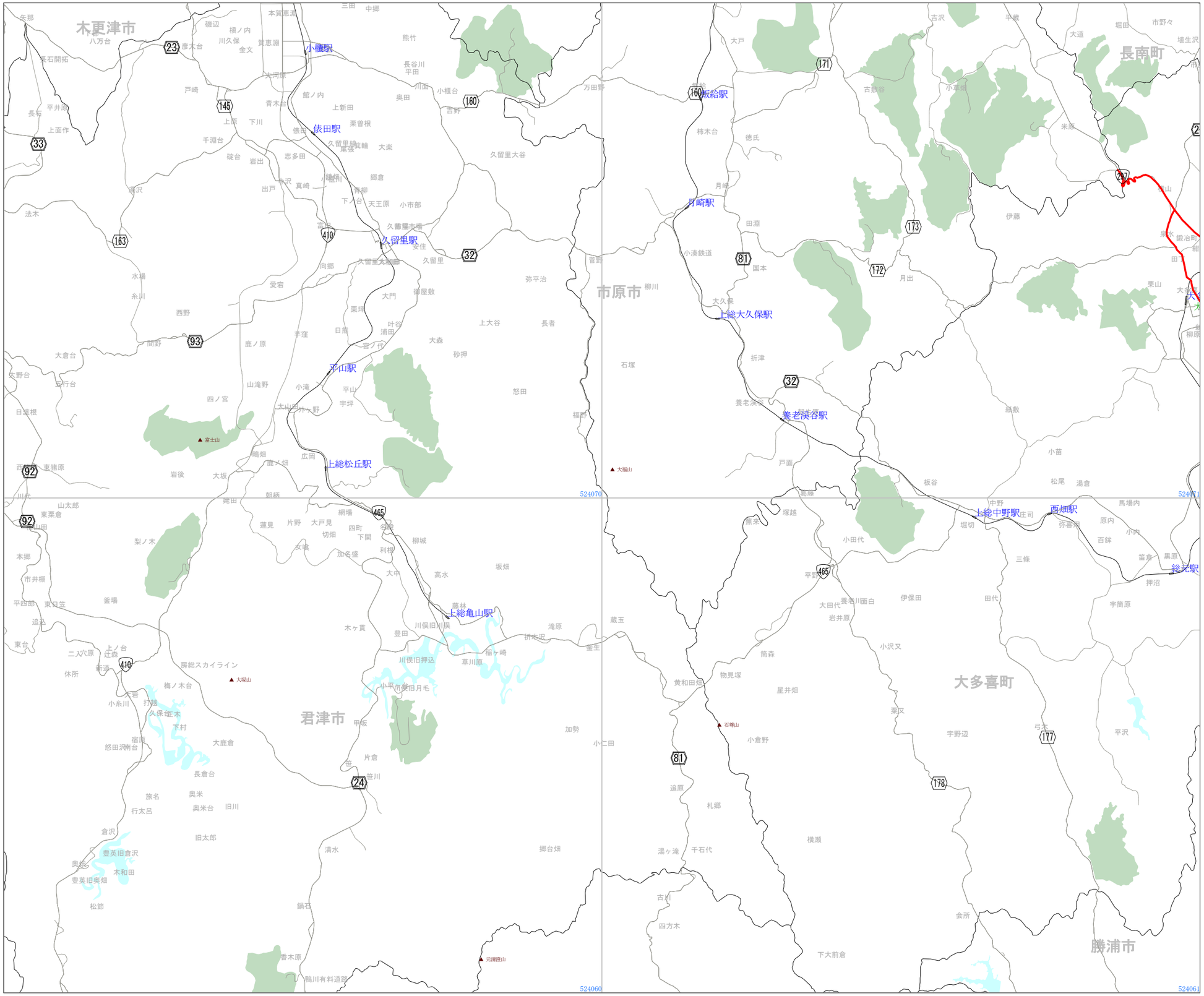

16	17	10	11	12	13
5339(4)		5340(16)		5340(12)	
06	07	00	01	02	03
76	77	70	71	72	73
5239(1)		5240(13)		5240(9)	
66	67	60	61	62	63
56	57	50	51	52	53
5239(2)		5240(14)		5240(10)	
46	47	40	41	42	43

凡例

- 交通管理リンク
- 出力交通管理ﾘﾝｸ以外のﾘﾝｸ
- 交通管理リンク端点
- 高速自動車国道
- 都市高速道路
- 一般国道
- 主要地方道
- 一般都道府県道
- 都道府県界
- 市町村界
- 鉄道・駅
- 線水系（川幅の小さな河川）
- 面水系（海・湖沼・川幅の大きな河川）
- 山岳

1/50000

制作　(公財)日本交通管理技術協会及び(一財)日本デジタル道路地図協会
許可なく複製することを禁ずる。

534000＊11

交通管理リンク出力図

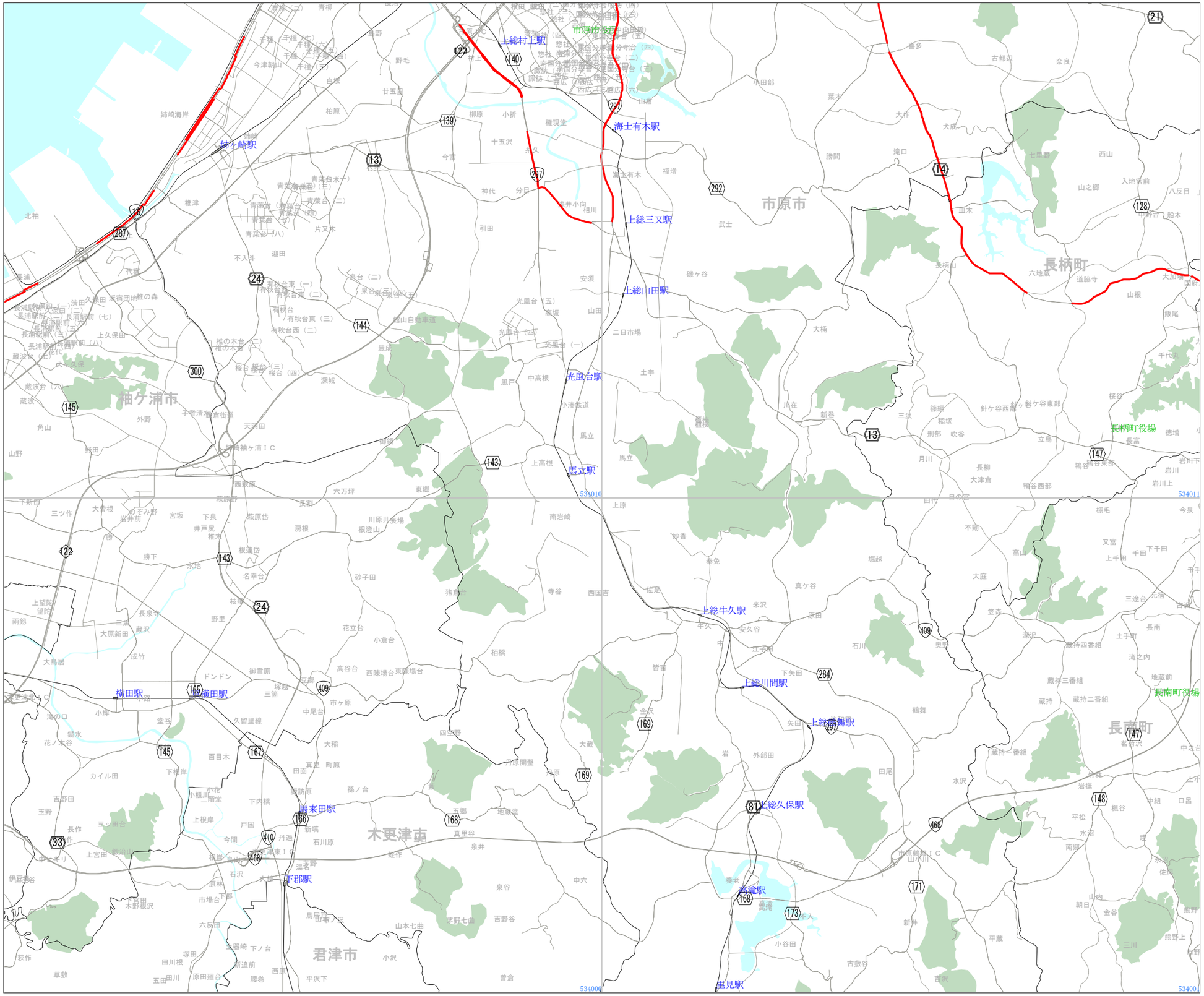

1/50000

36	37	30	31	32	33
5339(3)		5340(15)		5340(11)	
26	27	20	21	22	23
16	17	10	11	12	13
5339(4)		5340(16)		5340(12)	
06	07	00	01	02	03
76	77	70	71	72	73
5239(1)		5240(13)		5240(9)	
66	67	60	61	62	63

凡例

- 交通管理リンク
- 出力交通管理ﾘﾝｸ以外のﾘﾝｸ
- 交通管理リンク端点
- 高速自動車国道
- 都市高速道路
- 一般国道
- 主要地方道
- 一般都道府県道
- 都道府県界
- 市町村界
- 鉄道・駅
- 線水系（川幅の小さな河川）
- 面水系（海・湖沼・川幅の大きな河川）
- 山岳

制作　(公財)日本交通管理技術協会及び(一財)日本デジタル道路地図協会
許可なく複製することを禁ずる。

534020＊31

交通管理リンク出力図

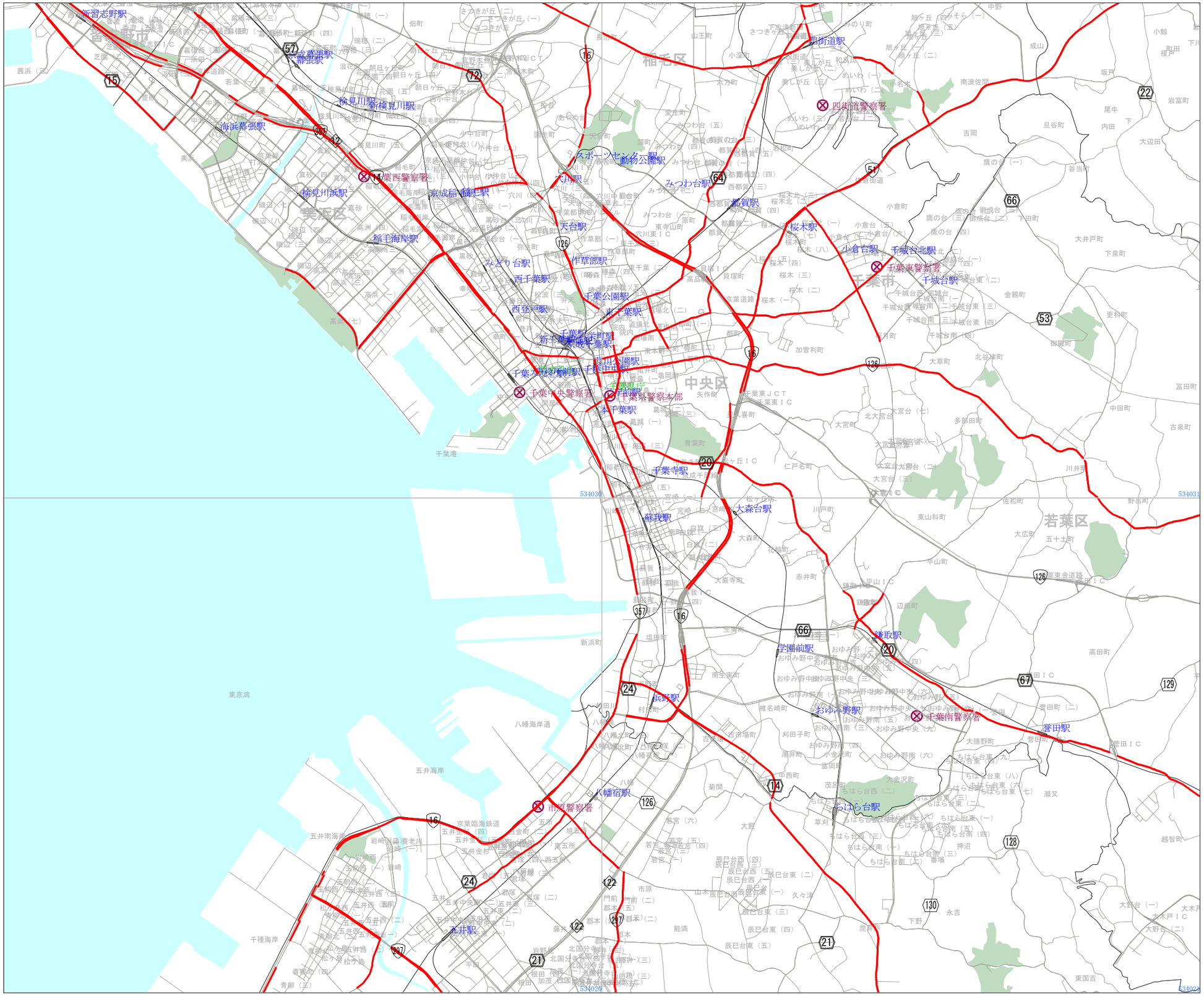

1/50000

56	57	50	51	52	53
5339(2)		5340(14)		5340(10)	
46	47	40	41	42	43
36	37	30	31	32	33
5339(3)		5340(15)		5340(11)	
26	27	20	21	22	23
16	17	10	11	12	13
5339(4)		5340(16)		5340(12)	
06	07	00	01	02	03

凡例

- 交通管理リンク
- 出力交通管理ﾘﾝｸ以外のﾘﾝｸ
- 交通管理リンク端点
- 高速自動車国道
- 都市高速道路
- 一般国道
- 主要地方道
- 一般都道府県道
- 都道府県界
- 市町村界
- 鉄道・駅
- 線水系（川幅の小さな河川）
- 面水系（海・湖沼・川幅の大きな河川）
- 山岳

制作　(公財)日本交通管理技術協会及び(一財)日本デジタル道路地図協会
許可なく複製することを禁ずる。

534040＊51

交通管理リンク出力図

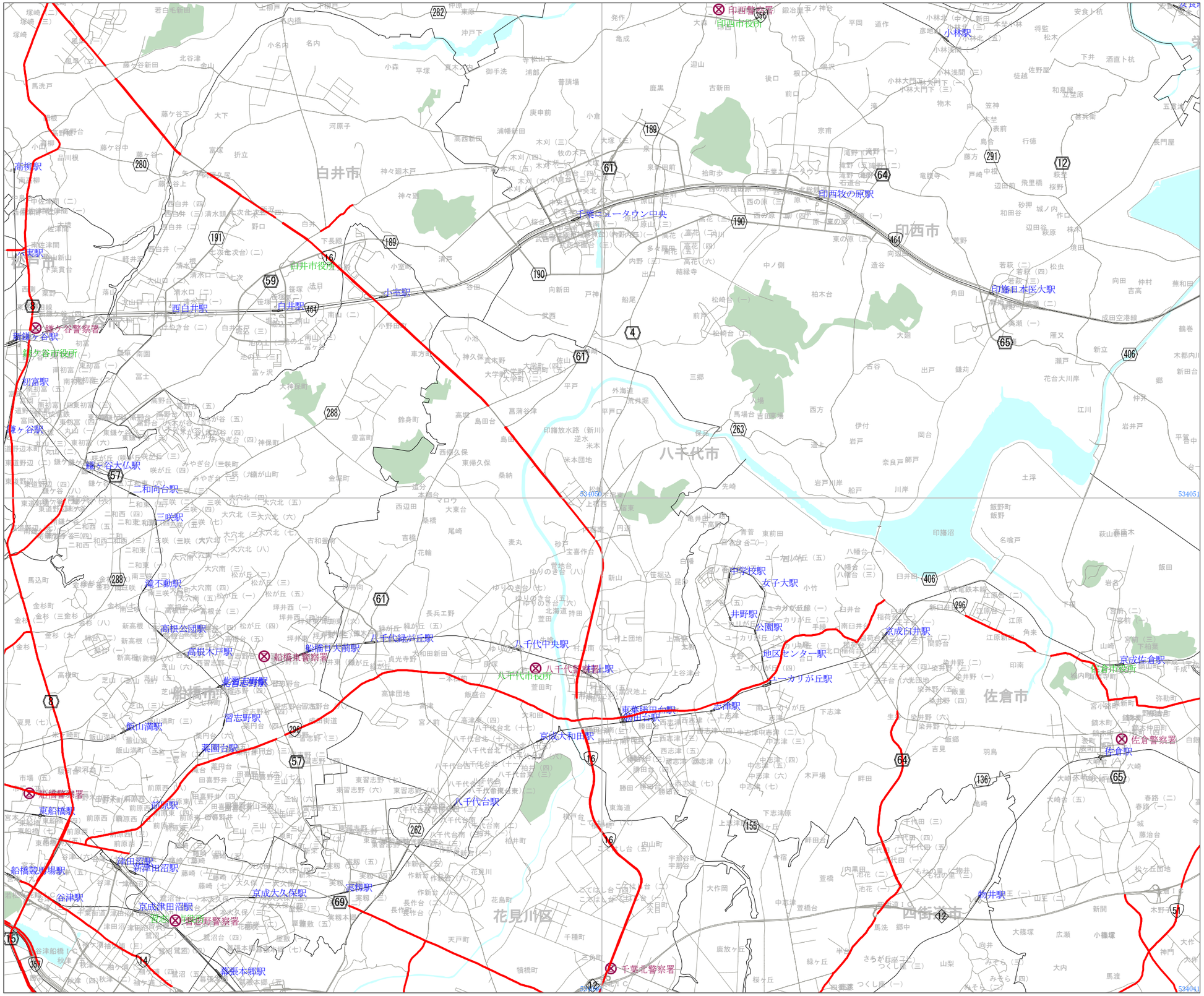

76	77	70	71	72	73
5339(1)		5340(13)		5340(9)	
66	67	60	61	62	63
56	57	50	51	52	53
5339(2)		5340(14)		5340(10)	
46	47	40	41	42	43
36	37	30	31	32	33
5339(3)		5340(15)		5340(11)	
26	27	20	21	22	23

凡例

- 交通管理リンク
- 出力交通管理ﾘﾝｸ以外のﾘﾝｸ
- 交通管理リンク端点
- 高速自動車国道
- 都市高速道路
- 一般国道
- 主要地方道
- 一般都道府県道
- 都道府県界
- 市町村界
- 鉄道・駅
- 線水系（川幅の小さな河川）
- 面水系（海・湖沼・川幅の大きな河川）
- 山岳

1/50000

制作　(公財)日本交通管理技術協会及び(一財)日本デジタル道路地図協会
許可なく複製することを禁ずる。

534060＊71

交通管理リンク出力図

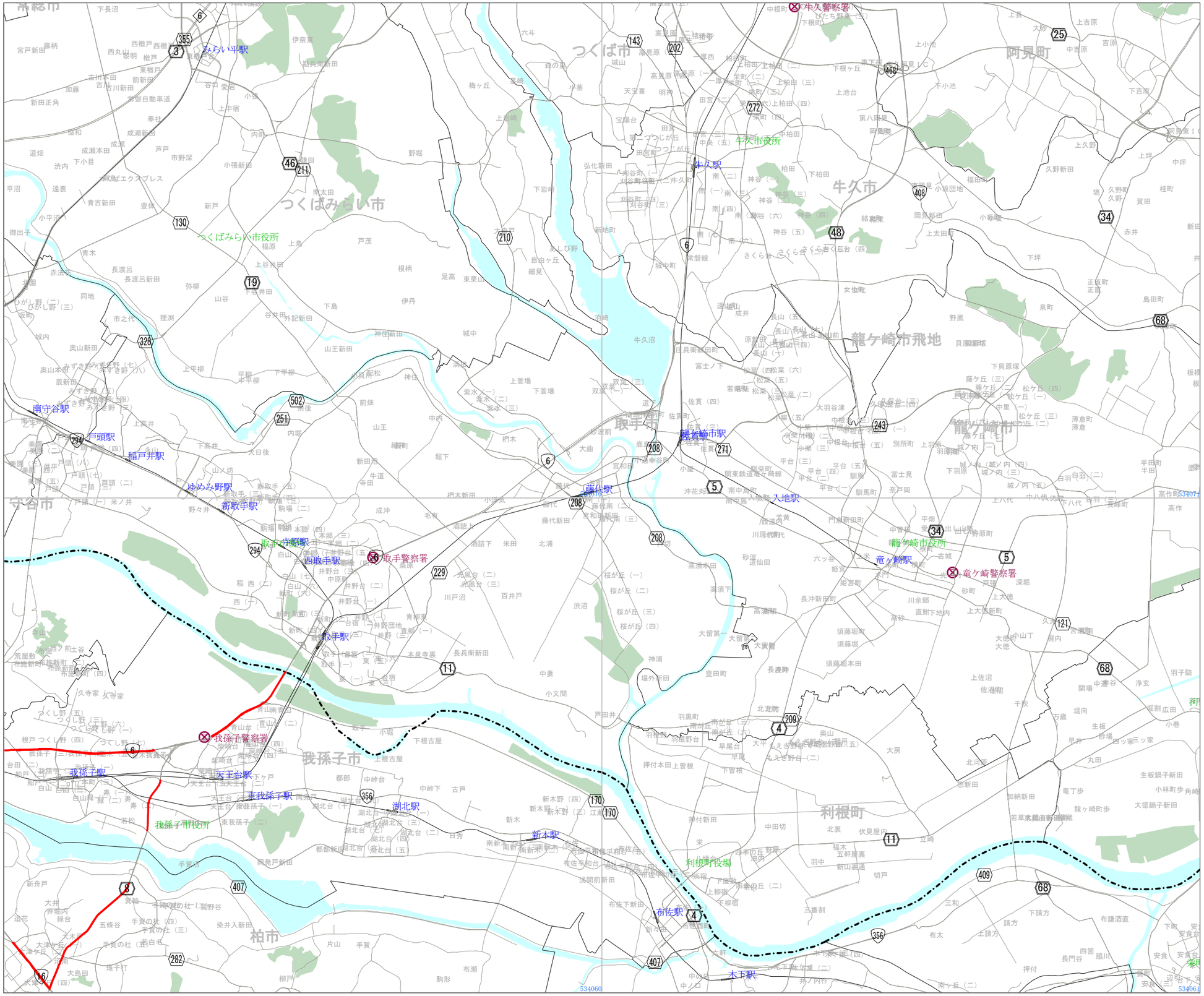

16 5439(4) 06	17 07	10 5440(16) 00	11 01	12 5440(12) 02	13 03
76 5339(1) 66	77 67	70 5340(13) 60	71 61	72 5340(9) 62	73 63
56 5339(2) 46	57 47	50 5340(14) 40	51 41	52 5340(10) 42	53 43

凡例

- 交通管理リンク
- 出力交通管理ﾘﾝｸ以外のﾘﾝｸ
- 交通管理リンク端点
- 高速自動車国道
- 都市高速道路
- 一般国道
- 主要地方道
- 一般都道府県道
- 都道府県界
- 市町村界
- 鉄道・駅
- 線水系（川幅の小さな河川）
- 面水系（海・湖沼・川幅の大きな河川）
- 山岳

1/50000

制作　(公財)日本交通管理技術協会及び(一財)日本デジタル道路地図協会
許可なく複製することを禁ずる。

524042＊53

交通管理リンク出力図

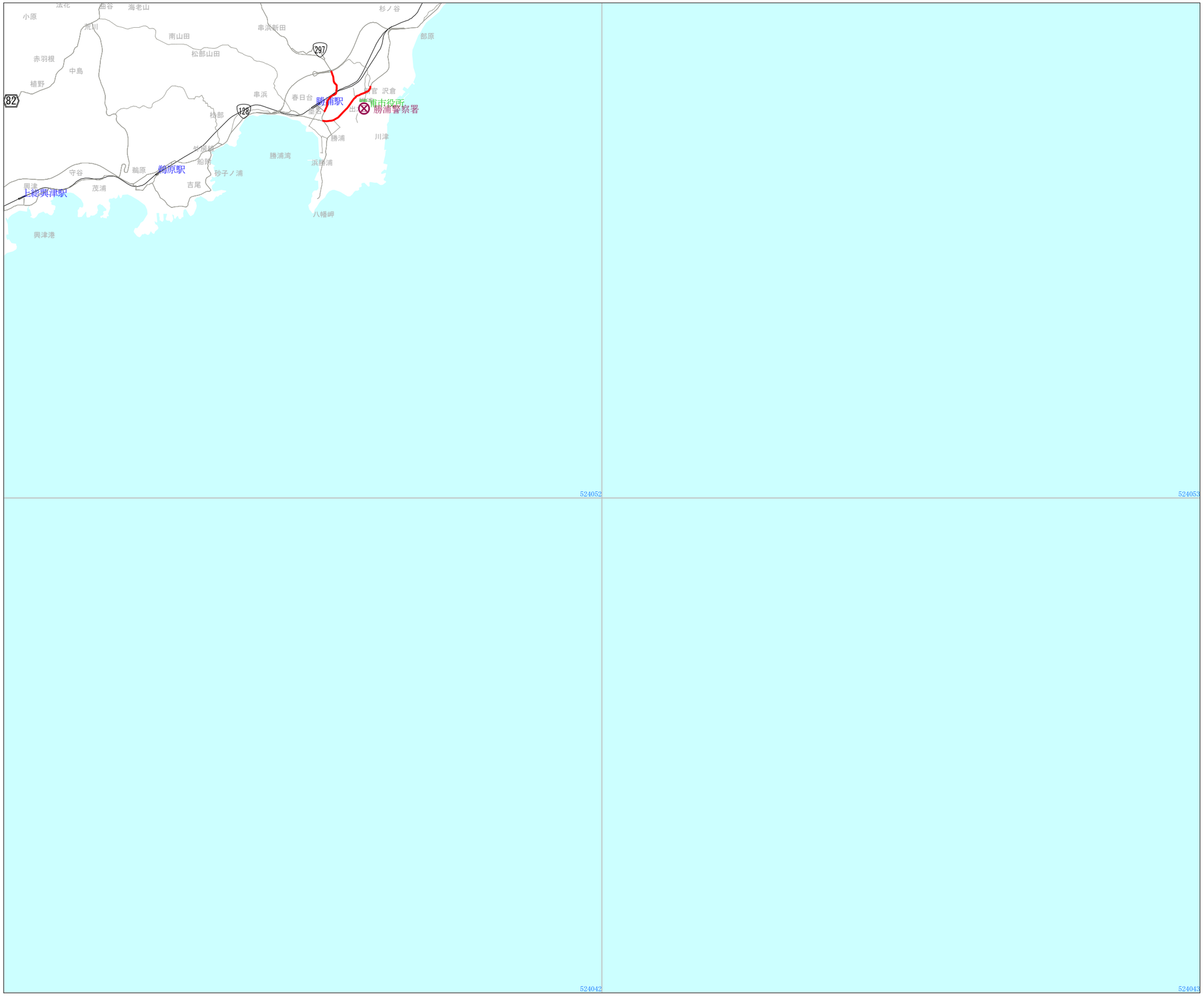

70 5240(13)	71	72 5240(9)	73		
60	61	62	63		
50 5240(14)	51	52 5240(10)	53		
40	41	42	43		

凡例

- 交通管理リンク
- 出力交通管理ﾘﾝｸ以外のﾘﾝｸ
- 交通管理リンク端点
- 高速自動車国道
- 都市高速道路
- 一般国道
- 主要地方道
- 一般都道府県道
- 都道府県界
- 市町村界
- 鉄道・駅
- 線水系（川幅の小さな河川）
- 面水系（海・湖沼・川幅の大きな河川）
- 山岳

1/50000

制作　(公財)日本交通管理技術協会及び(一財)日本デジタル道路地図協会
許可なく複製することを禁ずる。

524062＊73

交通管理リンク出力図

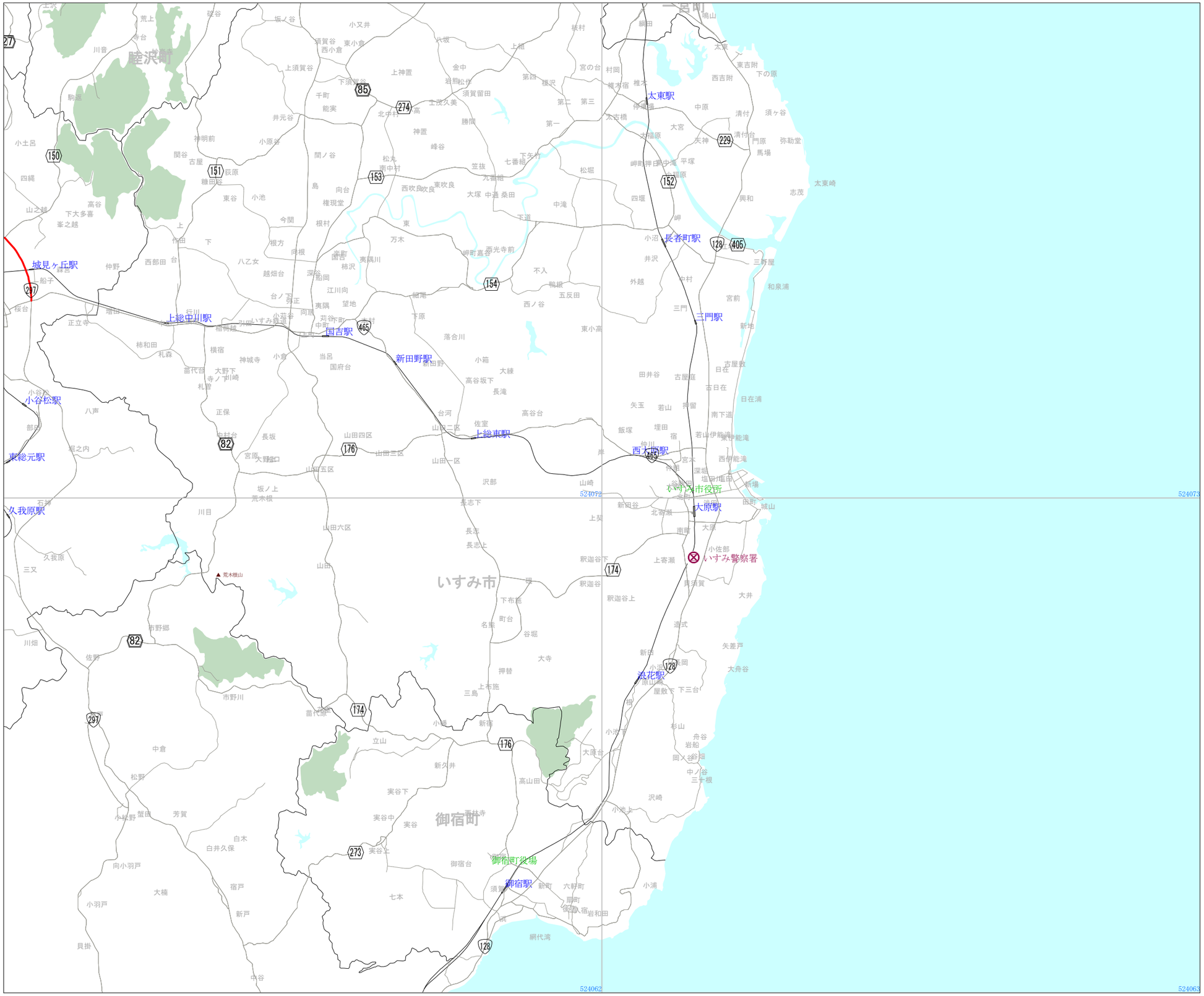

10 5340(16) 00	11 01	12 5340(12) 02	13 03		
70 5240(13) 60	71 61	72 5240(9) 62	73 63		
50 5240(14) 40	51 41	52 5240(10) 42	53 43		

凡例

- 交通管理リンク
- 出力交通管理ﾘﾝｸ以外のﾘﾝｸ
- 交通管理リンク端点
- 高速自動車国道
- 都市高速道路
- 一般国道
- 主要地方道
- 一般都道府県道
- 都道府県界
- 市町村界
- 鉄道・駅
- 線水系（川幅の小さな河川）
- 面水系（海・湖沼・川幅の大きな河川）
- 山岳

1/50000

制作　(公財)日本交通管理技術協会及び(一財)日本デジタル道路地図協会
許可なく複製することを禁ずる。

534002＊13

交通管理リンク出力図

1/50000

30	31	32	33	34	35
5340(15)		5340(11)		5340(7)	
20	21	22	23	24	25
10	11	12	13		
5340(16)		5340(12)			
00	01	02	03		
70	71	72	73		
5240(13)		5240(9)			
60	61	62	63		

凡例

- 交通管理リンク
- 出力交通管理ﾘﾝｸ以外のﾘﾝｸ
- 交通管理リンク端点
- 高速自動車国道
- 都市高速道路
- 一般国道
- 主要地方道
- 一般都道府県道
- 都道府県界
- 市町村界
- 鉄道・駅
- 線水系（川幅の小さな河川）
- 面水系（海・湖沼・川幅の大きな河川）
- 山岳

制作　(公財)日本交通管理技術協会及び(一財)日本デジタル道路地図協会
許可なく複製することを禁ずる。

534022＊33

交通管理リンク出力図

1/50000

50 5340(14) 40	51 41	52 5340(10) 42	53 43	54 5340(6) 44	55 45
30 5340(15) 20	31 21	32 5340(11) 22	33 23	34 5340(7) 24	35 25
10 5340(16) 00	11 01	12 5340(12) 02	13 03		

凡例

- 交通管理リンク
- 出力交通管理ﾘﾝｸ以外のﾘﾝｸ
- 交通管理リンク端点
- 高速自動車国道
- 都市高速道路
- 一般国道
- 主要地方道
- 一般都道府県道
- 都道府県界
- 市町村界
- 鉄道・駅
- 線水系（川幅の小さな河川）
- 面水系（海・湖沼・川幅の大きな河川）
- 山岳

制作　(公財)日本交通管理技術協会及び(一財)日本デジタル道路地図協会
許可なく複製することを禁ずる。

534042＊53

交通管理リンク出力図

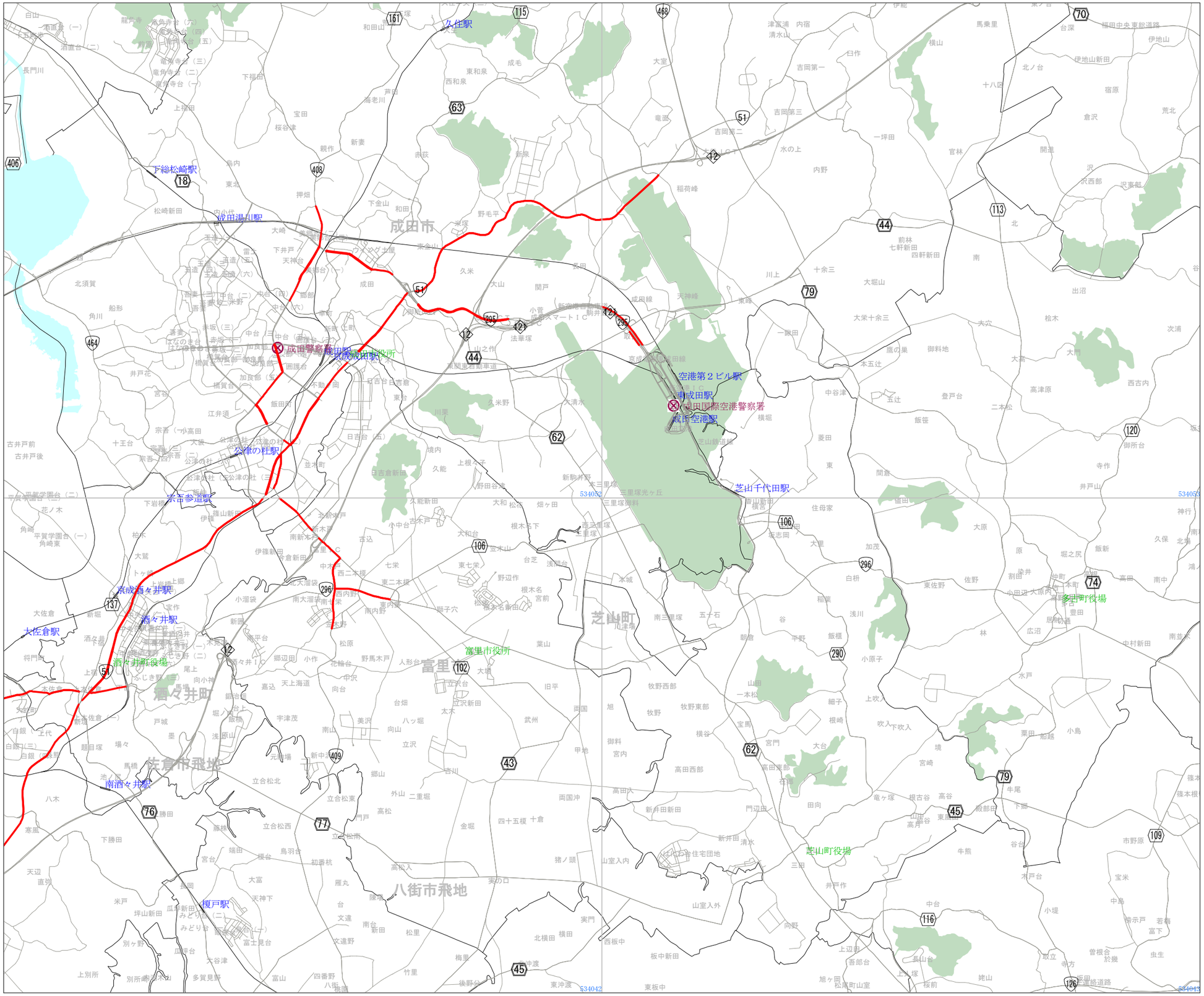

1/50000

70	71	72	73	74	75
5340(13)		5340(9)		5340(5)	
60	61	62	63	64	65
50	51	52	53	54	55
5340(14)		5340(10)		5340(6)	
40	41	42	43	44	45
30	31	32	33	34	35
5340(15)		5340(11)		5340(7)	
20	21	22	23	24	25

凡例

- 交通管理リンク
- 出力交通管理ﾘﾝｸ以外のﾘﾝｸ
- 交通管理リンク端点
- 高速自動車国道
- 都市高速道路
- 一般国道
- 主要地方道
- 一般都道府県道
- 都道府県界
- 市町村界
- 鉄道・駅
- 線水系（川幅の小さな河川）
- 面水系（海・湖沼・川幅の大きな河川）
- 山岳

制作　(公財)日本交通管理技術協会及び(一財)日本デジタル道路地図協会
許可なく複製することを禁ずる。

534044＊55

交通管理リンク出力図

1/50000

72	73	74	75		
5340(9)		5340(5)			
62	63	64	65		
52	53	54	55	56	57
5340(10)		5340(6)		5340(2)	
42	43	44	45	46	47
32	33	34	35		
5340(11)		5340(7)			
22	23	24	25		

凡例

- 交通管理リンク
- 出力交通管理ﾘﾝｸ以外のﾘﾝｸ
- 交通管理リンク端点
- 高速自動車国道
- 都市高速道路
- 一般国道
- 主要地方道
- 一般都道府県道
- 都道府県界
- 市町村界
- 鉄道・駅
- 線水系（川幅の小さな河川）
- 面水系（海・湖沼・川幅の大きな河川）
- 山岳

制作　(公財)日本交通管理技術協会及び(一財)日本デジタル道路地図協会
許可なく複製することを禁ずる。