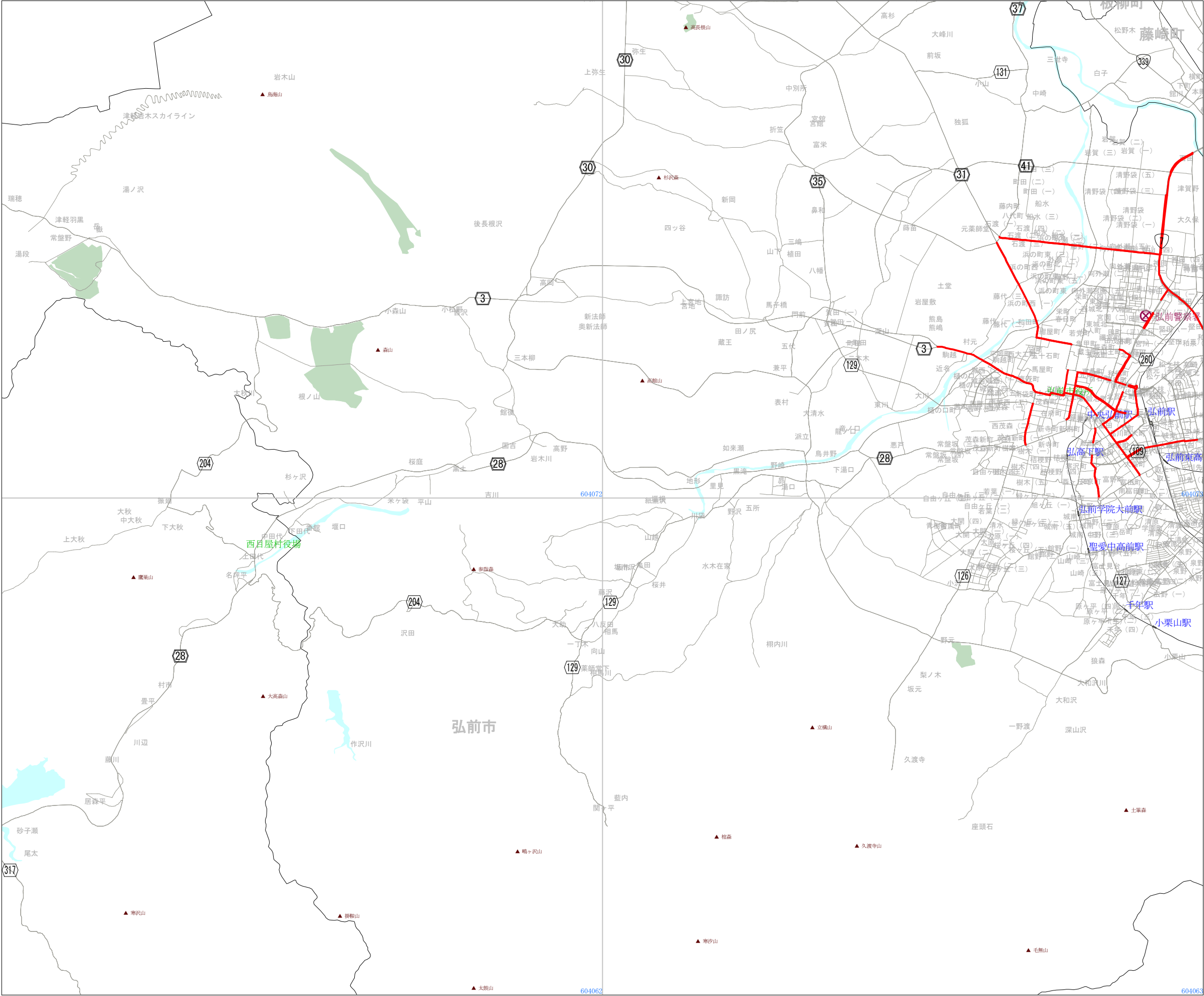


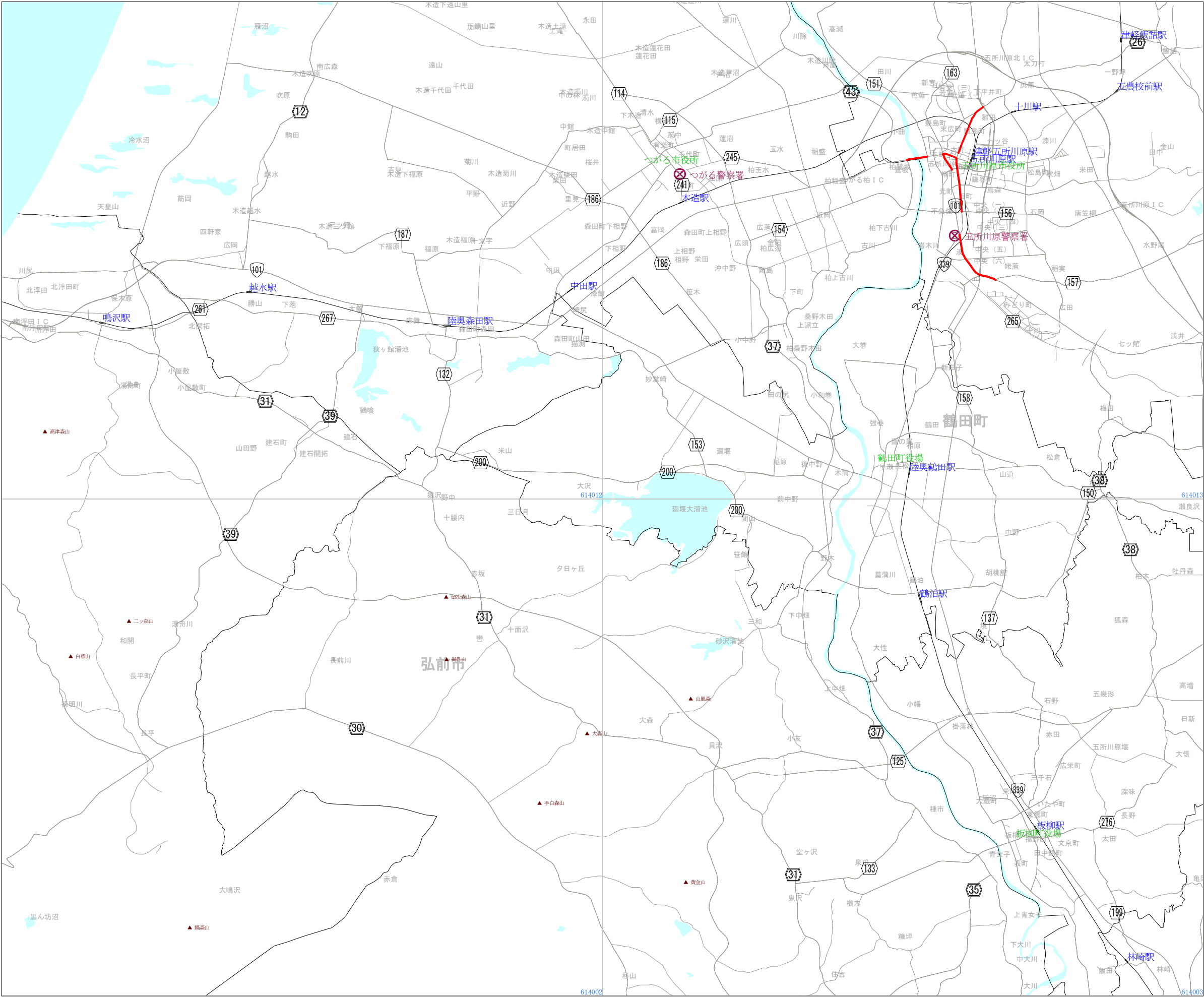
交通管理リンク出力図



10 6140 00	11 (16) 01	12 6140 02	13 (12) 03	14 6140 04	15 (8) 05
70 6040 60	71 (13) 61	72 6040 62	73 (9) 63	74 6040 64	75 (5) 65
50 6040 40	51 (14) 41	52 6040 42	53 (10) 43	54 6040 44	55 (6) 45

- 凡例
- 交通管理リンク
 - 出力交通管理リンク以外のリンク
 - 交通管理リンク端点
 - 高速自動車国道
 - 都市高速道路
 - 一般国道
 - 主要地方道
 - 一般都道府県道
 - 都道府県界
 - 市町村界
 - 鉄道・駅
 - 線水系（川幅の小さな河川）
 - 面水系（海・湖沼・川幅の大きな河川）
 - 山岳

交通管理リンク出力図



		32 6140(11) 22	33 23	34 6140(7) 24	35 25
10 6140(16) 00	11 01	12 6140(12) 02	13 03	14 6140(8) 04	15 05
70 6040(13) 60	71 61	72 6040(9) 62	73 63	74 6040(5) 64	75 65

凡例

交通管理リンク

出力交通管理リンク以外のリンク

交通管理リンク端点

高速自動車国道

都市高速道路

一般国道

主要地方道

一般都道府県道

都道府県界

市町村界

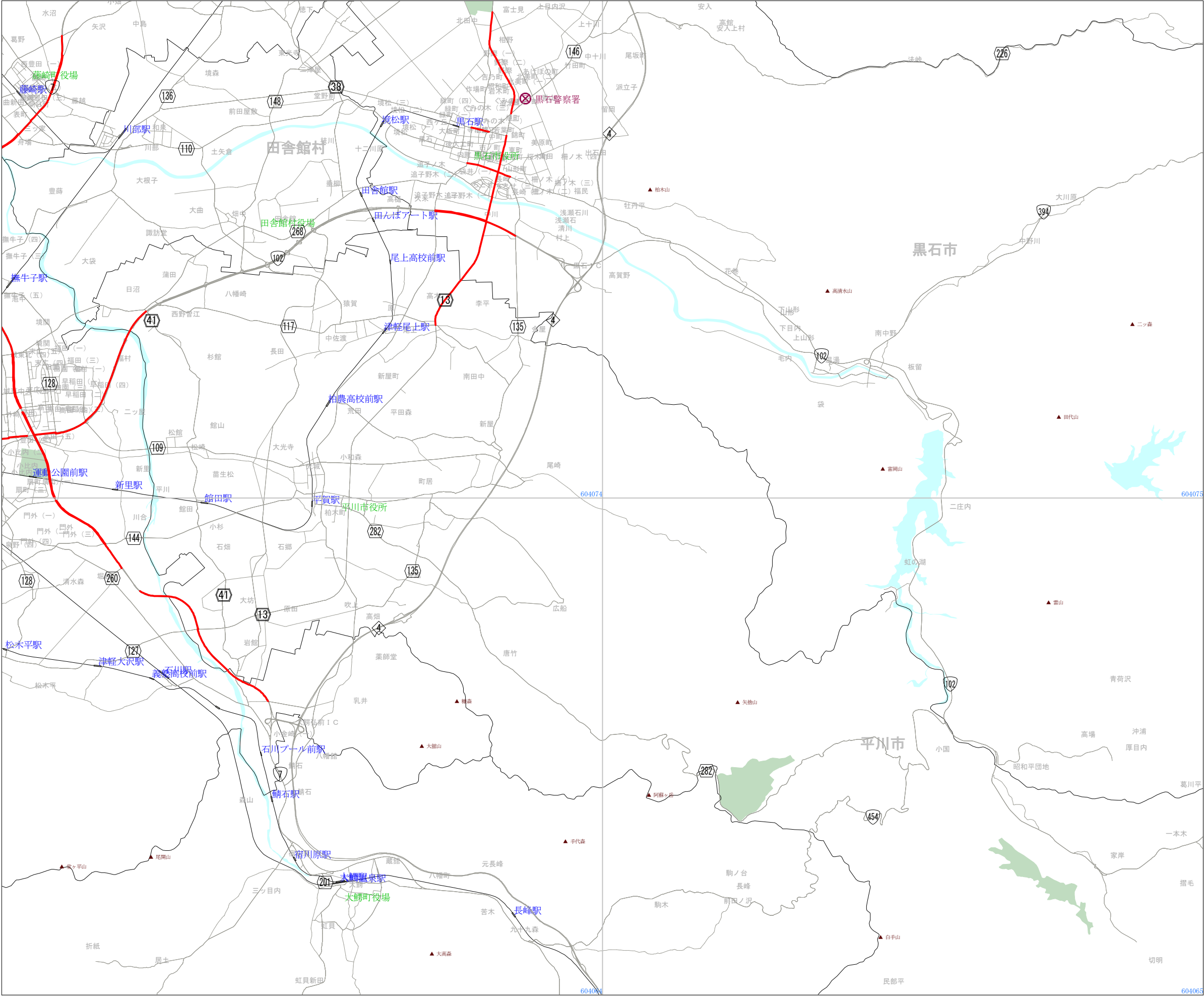
鉄道・駅

線水系（川幅の小さな河川）

面水系（海・湖沼・川幅の大きな河川）

山岳

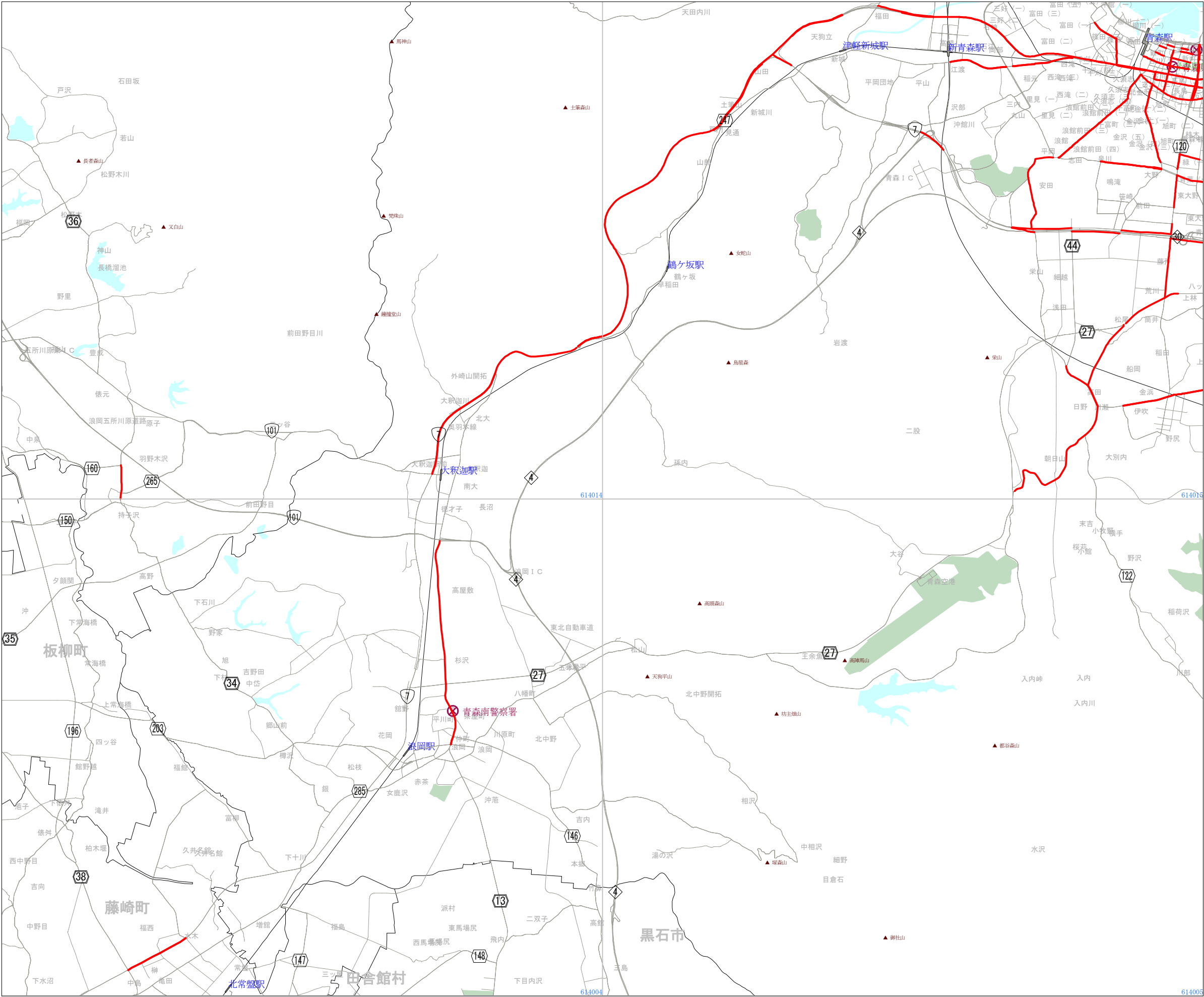
交通管理リンク出力図



12	13	14	15	16	17
6140(12)	03	6140(8)	05	6140(4)	07
72	73	74	75	76	77
6040(9)	63	6040(5)	65	6040(1)	67
52	53	54	55	56	57
6040(10)	43	6040(6)	45	6040(2)	47

- 凡例
- 交通管理リンク
 - 出力交通管理リンク以外のリンク
 - 交通管理リンク端点
 - 高速自動車国道
 - 都市高速道路
 - 一般国道
 - 主要地方道
 - 一般都道府県道
 - 都道府県界
 - 市町村界
 - 鉄道・駅
 - 線水系（川幅の小さな河川）
 - 面水系（海・湖沼・川幅の大きな河川）
 - 山岳

交通管理リンク出力図



32 6140(11) 22	33 23	34 6140(7) 24	35 25	36 6140(3) 26	37 27
12 6140(12) 02	13 03	14 6140(8) 04	15 05	16 6140(4) 06	17 07
72 6040(9) 62	73 63	74 6040(5) 64	75 65	76 6040(1) 66	77 67

凡例

交通管理リンク

出力交通管理リンク以外のリンク

交通管理リンク端点

高速自動車国道

都市高速道路

一般国道

主要地方道

一般都道府県道

都道府県界

市町村界

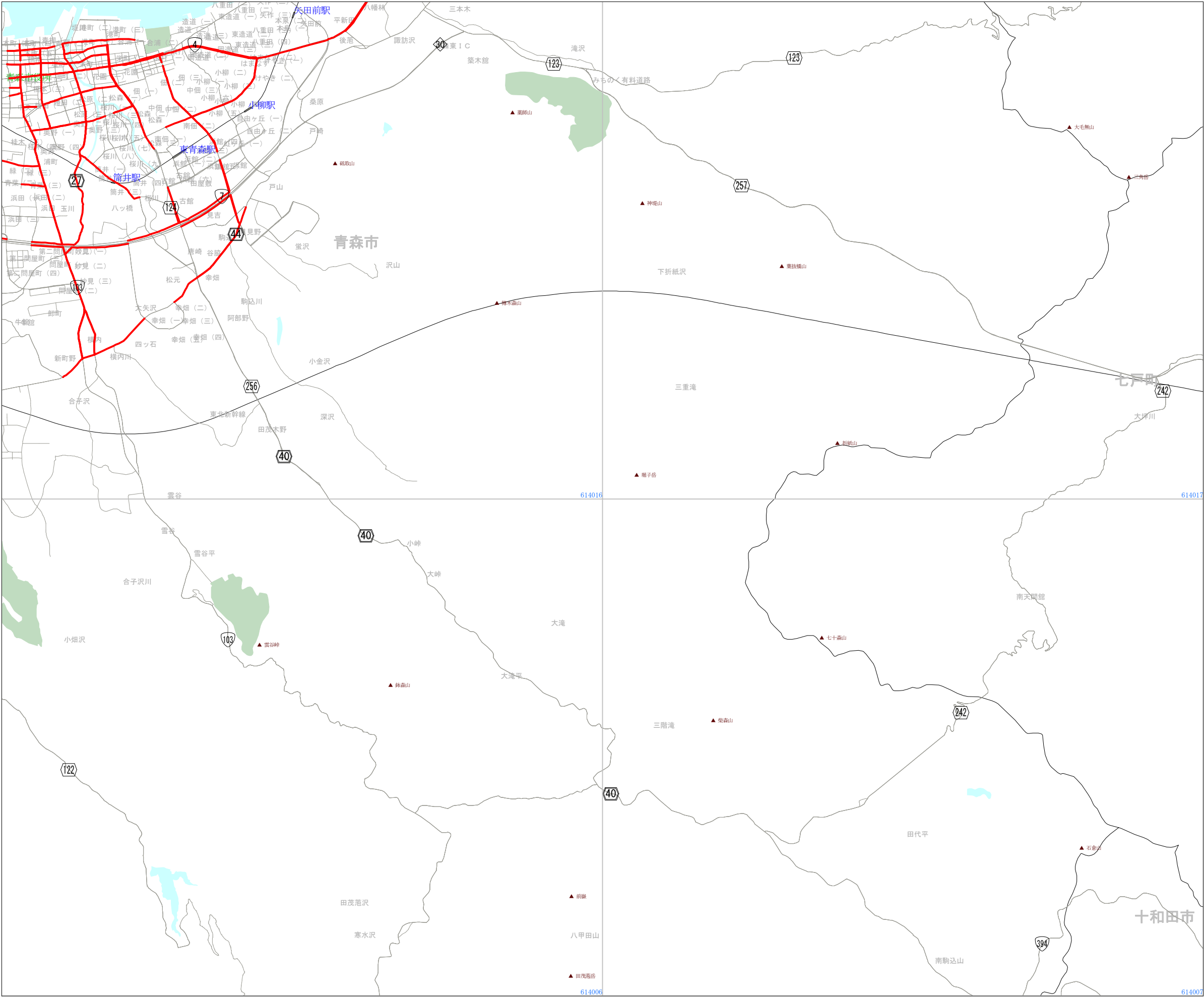
鉄道・駅

線水系（川幅の小さな河川）

面水系（海・湖沼・川幅の大きな河川）

山岳

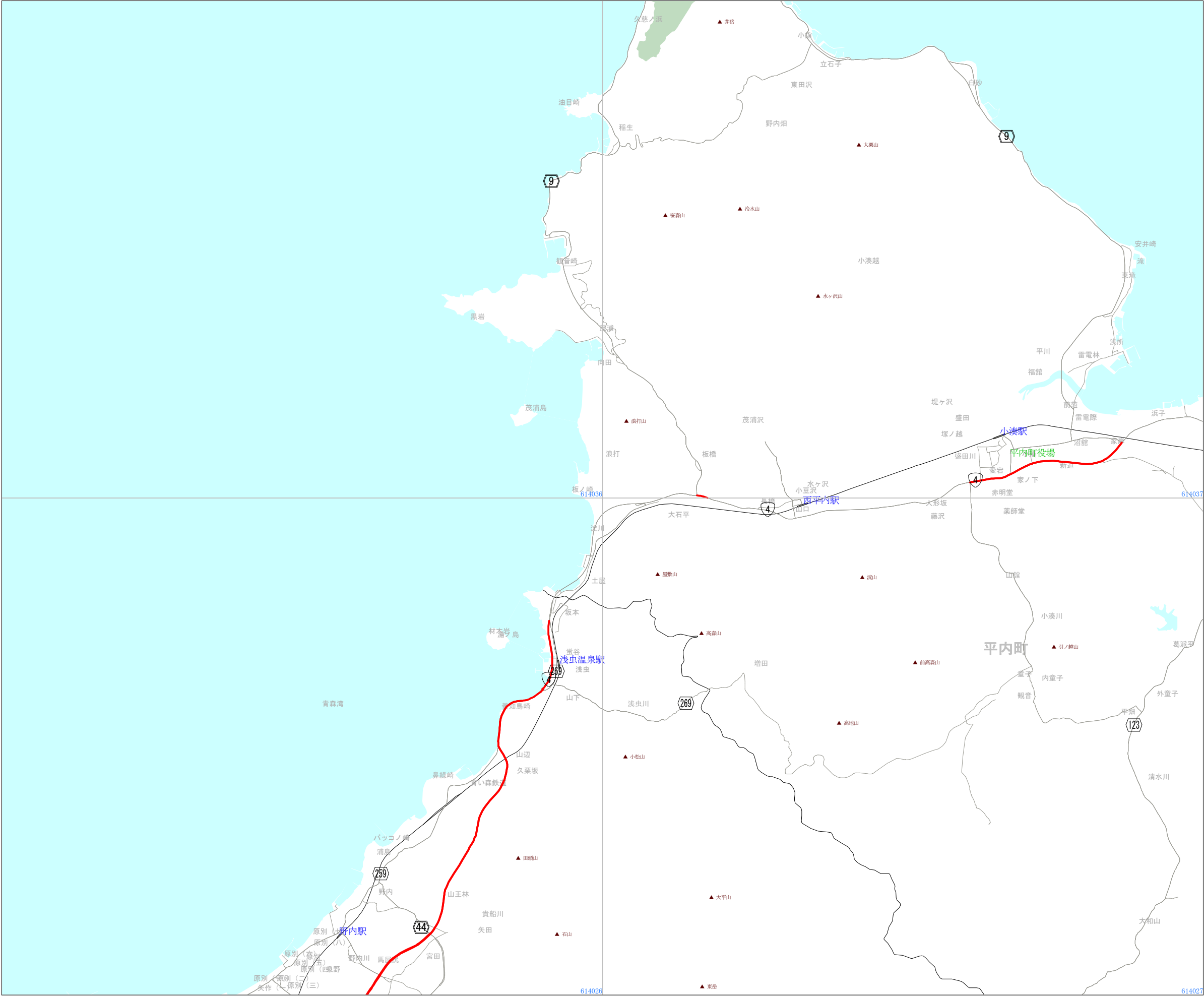
交通管理リンク出力図



34 6140(7) 24	35 25	36 6140(3) 26	37 27	30 6141(15) 20	31 21
14 6140(8) 04	15 05	16 6140(4) 06	17 07	10 6141(16) 00	11 01
74 6040(5) 64	75 65	76 6040(1) 66	77 67	70 6041(13) 60	71 61

- 凡例
- 交通管理リンク
 - 出力交通管理リンク以外のリンク
 - 交通管理リンク端点
 - 高速自動車国道
 - 都市高速道路
 - 一般国道
 - 主要地方道
 - 一般都道府県道
 - 都道府県界
 - 市町村界
 - 鉄道・駅
 - 線水系（川幅の小さな河川）
 - 面水系（海・湖沼・川幅の大きな河川）
 - 山岳

交通管理リンク出力図



<i>54</i> 6140 44	<i>55</i> (6) 45	<i>56</i> 6140 46	<i>57</i> (2) 47		
<i>34</i> 6140 24	<i>35</i> (7) 25	<i>36</i> 6140 26	<i>37</i> (3) 27	<i>30</i> 6141 20	<i>31</i> (15) 21
<i>14</i> 6140 04	<i>15</i> (8) 05	<i>16</i> 6140 06	<i>17</i> (4) 07	<i>10</i> 6141 00	<i>11</i> (16) 01

凡例

交通管理リンク

出力交通管理リンク以外のリンク

交通管理リンク端点

高速自動車国道

都市高速道路

一般国道

主要地方道

一般都道府県道

都道府県界

市町村界

鉄道・駅

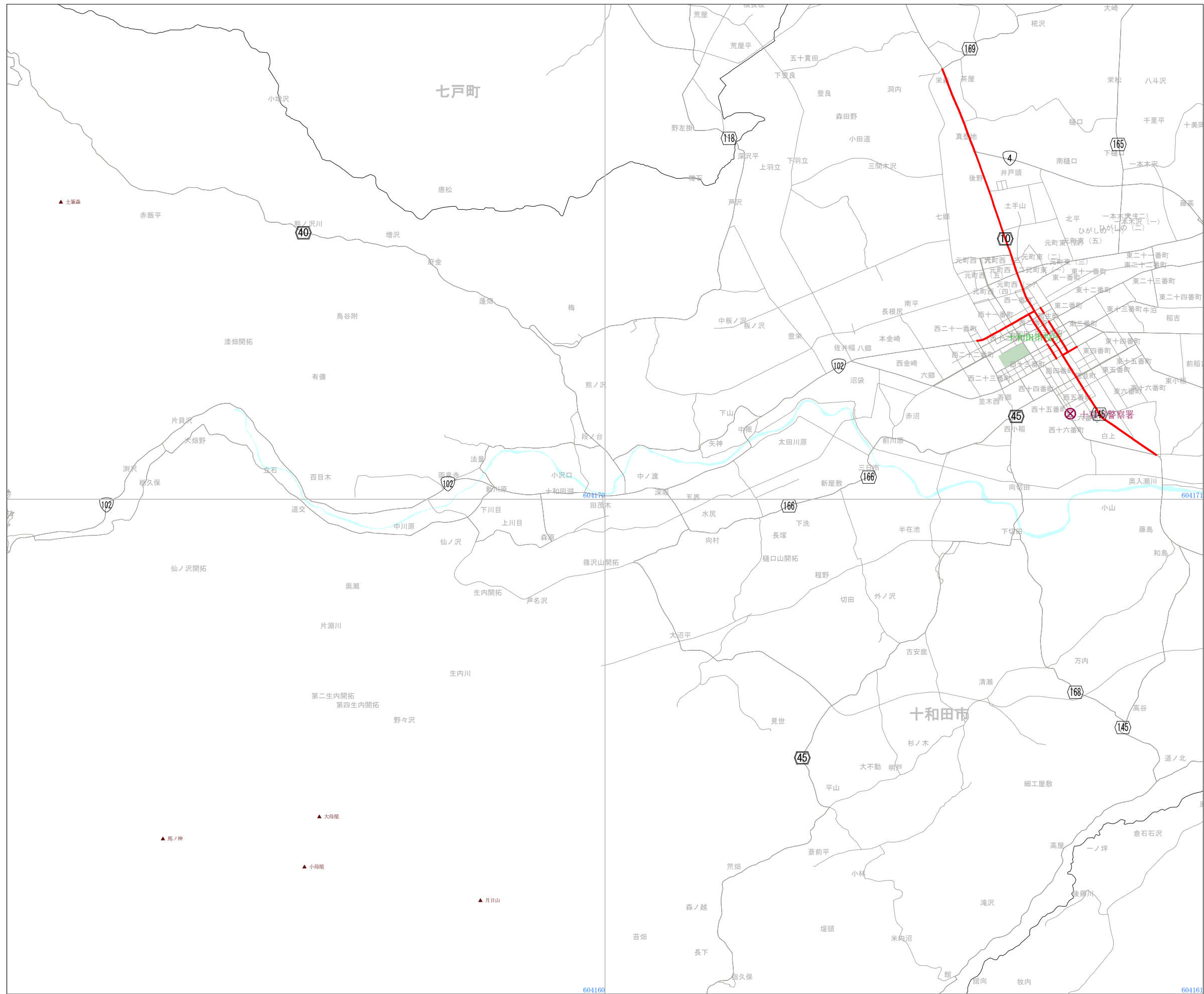
線水系（川幅の小さな河川）

面水系（海・湖沼・川幅の大きな河川）

山岳

604160 * 71

交通管理リンク出力図

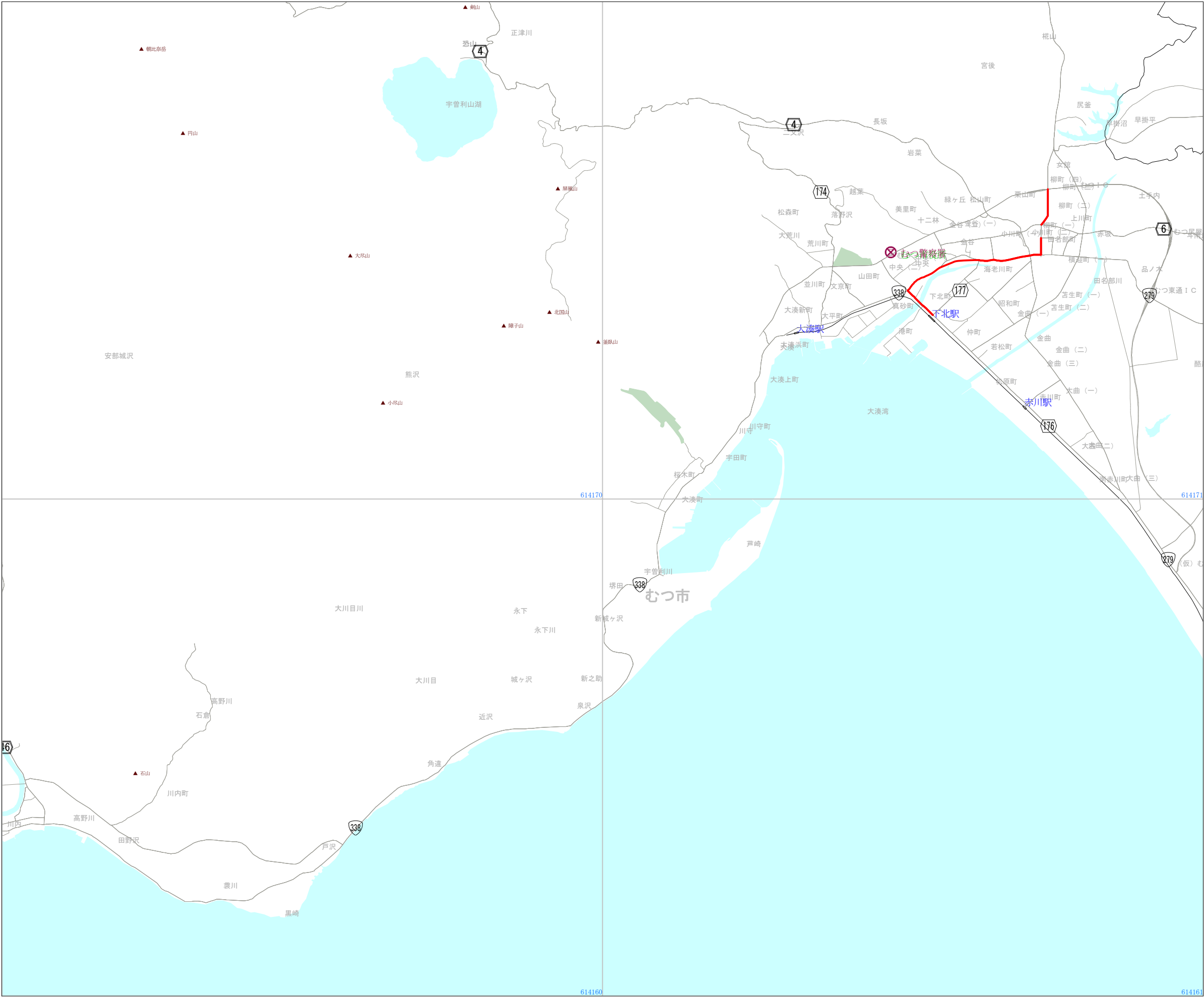


$\begin{smallmatrix} 16 \\ 6140(4) \\ 06 \end{smallmatrix}$	$\begin{smallmatrix} 17 \\ 07 \end{smallmatrix}$	$\begin{smallmatrix} 10 \\ 6141(16) \\ 00 \end{smallmatrix}$	$\begin{smallmatrix} 11 \\ 01 \end{smallmatrix}$	$\begin{smallmatrix} 12 \\ 6141(12) \\ 02 \end{smallmatrix}$	$\begin{smallmatrix} 13 \\ 03 \end{smallmatrix}$
$\begin{smallmatrix} 76 \\ 6040(1) \\ 66 \end{smallmatrix}$	$\begin{smallmatrix} 77 \\ 67 \end{smallmatrix}$	$\begin{smallmatrix} 70 \\ 6041(13) \\ 60 \end{smallmatrix}$	$\begin{smallmatrix} 71 \\ 61 \end{smallmatrix}$	$\begin{smallmatrix} 72 \\ 6041(9) \\ 62 \end{smallmatrix}$	$\begin{smallmatrix} 73 \\ 63 \end{smallmatrix}$
$\begin{smallmatrix} 56 \\ 6040(2) \\ 46 \end{smallmatrix}$	$\begin{smallmatrix} 57 \\ 47 \end{smallmatrix}$	$\begin{smallmatrix} 50 \\ 6041(14) \\ 40 \end{smallmatrix}$	$\begin{smallmatrix} 51 \\ 41 \end{smallmatrix}$	$\begin{smallmatrix} 52 \\ 6041(10) \\ 42 \end{smallmatrix}$	$\begin{smallmatrix} 53 \\ 43 \end{smallmatrix}$

凡例

- | | |
|---|--------------------|
|  | 交通管理リンク |
|  | 出力交通管理リンク以外のリンク |
|  | 交通管理リンク 端点 |
|  | 高速自動車国道 |
|  | 都市高速道路 |
|  | 一般国道 |
|  | 主要地方道 |
|  | 一般都道府県道 |
|  | 都道府県界 |
|  | 市町村界 |
|  | 鉄道・駅 |
|  | 線水系（川幅の小さな河川） |
|  | 面水系（海・湖沼・川幅の大きな河川） |
|  | 山岳 |

交通管理リンク出力図



16 6240 06	17 (4) 07	10 6241 00	11 (16) 01		
76 6140 66	77 (1) 67	70 6141 60	71 (13) 61	72 6141 62	73 (9) 63
56 6140 46	57 (2) 47			52 6141 42	53 (10) 43

凡例

交通管理リンク

出力交通管理リンク以外のリンク

交通管理リンク端点

高速自動車国道

都市高速道路

一般国道

主要地方道

一般都道府県道

都道府県界

市町村界

鉄道・駅

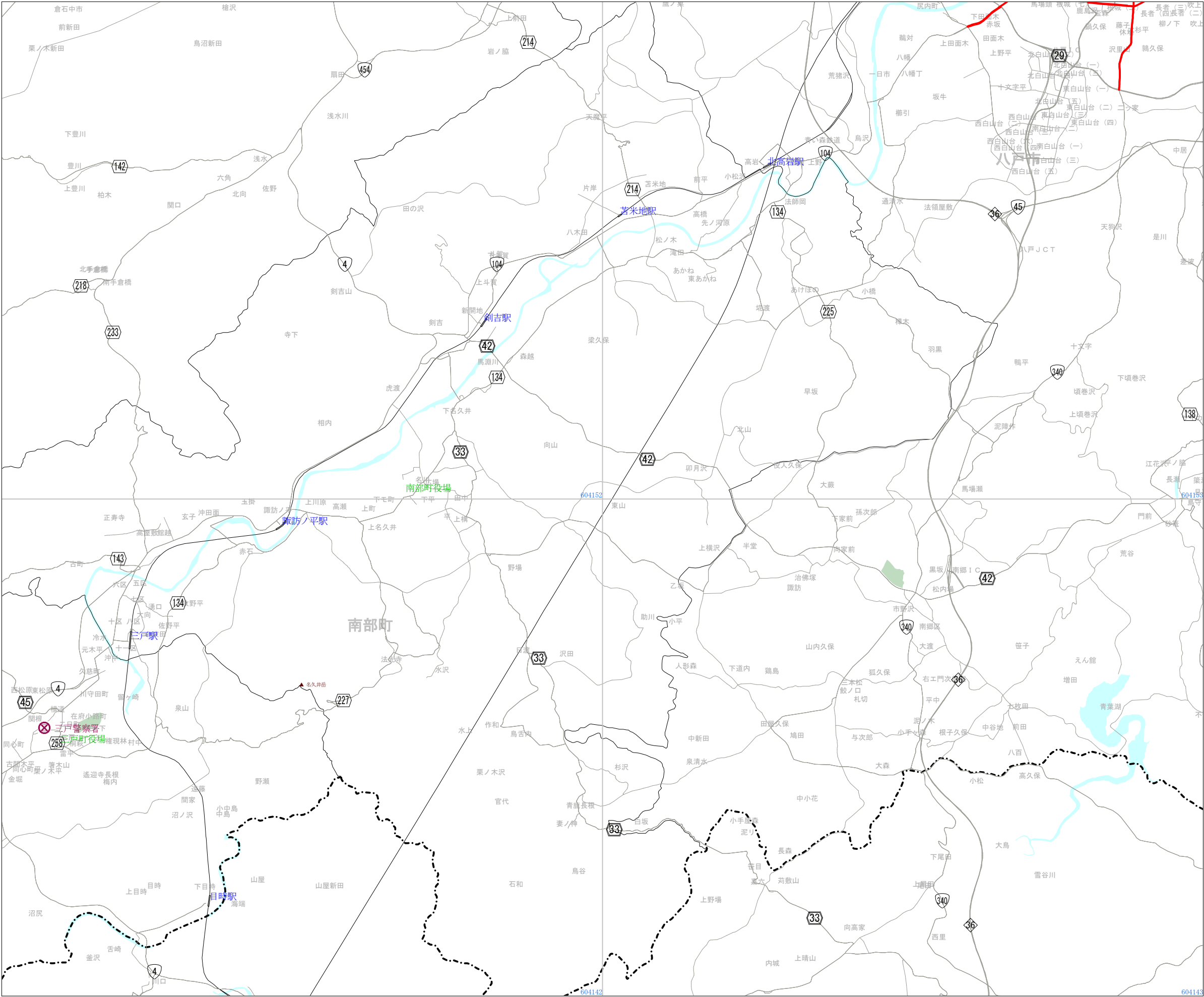
線水系（川幅の小さな河川）

面水系（海・湖沼・川幅の大きな河川）

山岳

604142*53

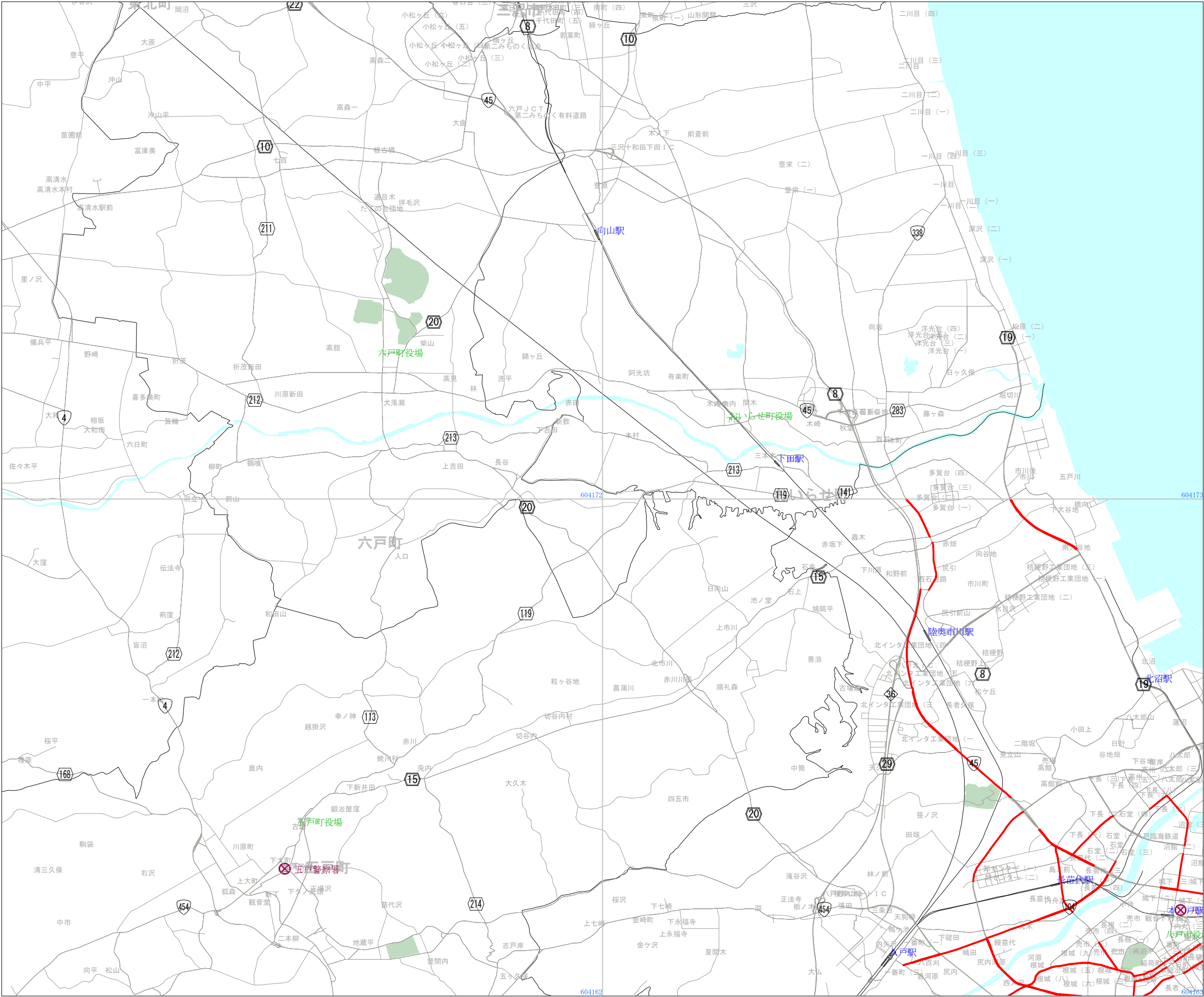
交通管理リンク出力図



70 6041(13) 60	71 61	72 6041(9) 62	73 63		
50 6041(14) 40	51 41	52 6041(10) 42	53 43	54 6041(6) 44	55 45
30 6041(15) 20	31 21	32 6041(11) 22	33 23	34 6041(7) 24	35 25

- 凡例
- 交通管理リンク
 - 出力交通管理リンク以外のリンク
 - 交通管理リンク端点
 - 高速自動車国道
 - 都市高速道路
 - 一般国道
 - 主要地方道
 - 一般都道府県道
 - 都道府県界
 - 市町村界
 - 鉄道・駅
 - 線水系（川幅の小さな河川）
 - 面水系（海・湖沼・川幅の大きな河川）
 - 山岳

交通管理リンク出力図



10 6141 00	11 (16) 01	12 6141 02	13 (12) 03		
70 6041 60	71 (13) 61	72 6041 62	73 (9) 63		
50 6041 40	51 (14) 41	52 6041 42	53 (10) 43	54 6041 44	55 (6) 45

- 凡例
- 交通管理リンク
 - 出力交通管理リンク以外のリンク
 - 交通管理リンク端点
 - 高速自動車国道
 - 都市高速道路
 - 一般国道
 - 主要地方道
 - 一般都道府県道
 - 都道府県界
 - 市町村界
 - 鉄道・駅
 - 線水系（川幅の小さな河川）
 - 面水系（海・湖沼・川幅の大きな河川）
 - 山岳

交通管理リンク出力図

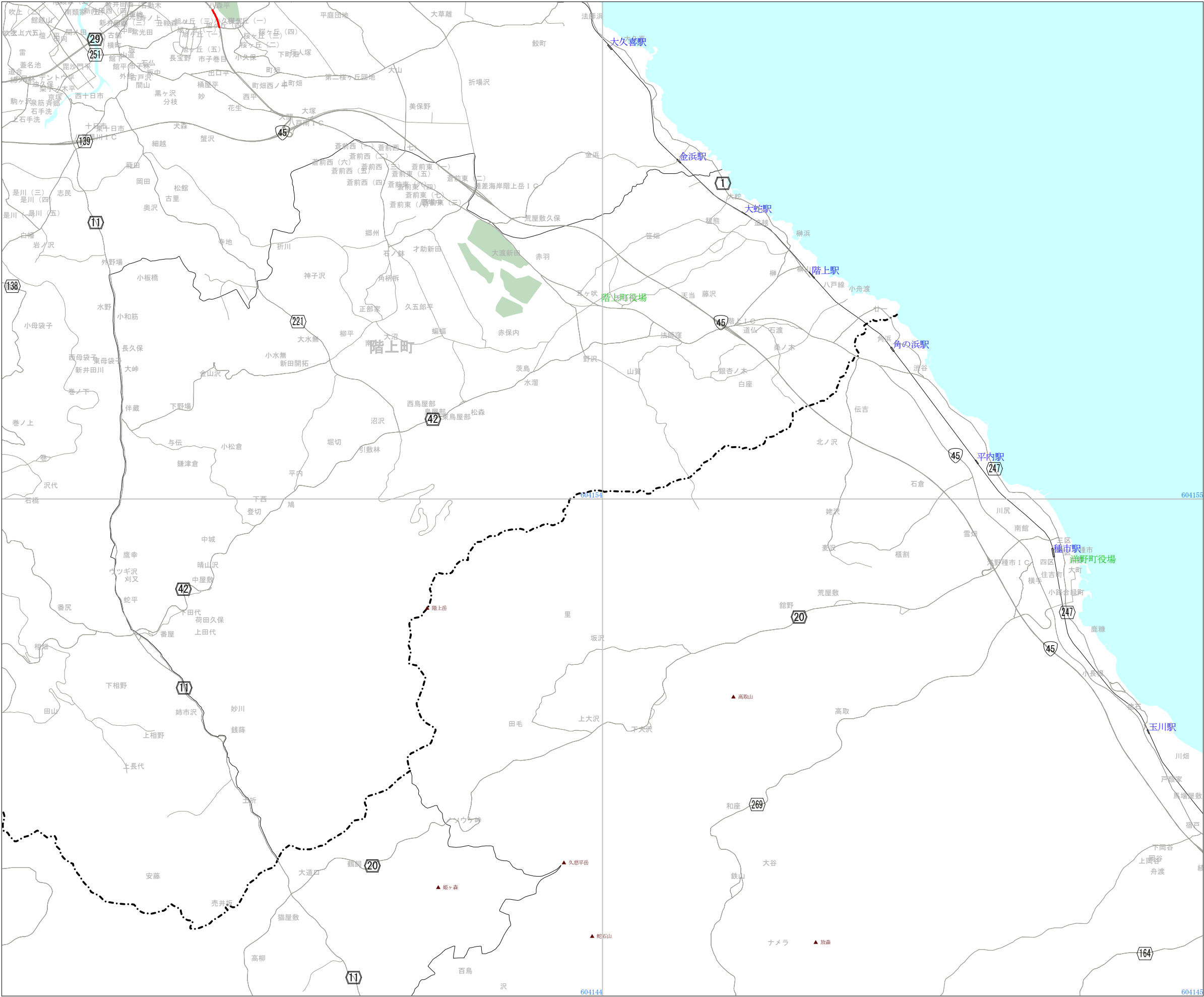


<i>30</i> 6141 20	<i>31</i> (15) 21	<i>32</i> 6141 22	<i>33</i> (11) 23		
<i>10</i> 6141 00	<i>11</i> (16) 01	<i>12</i> 6141 02	<i>13</i> (12) 03		
<i>70</i> 6041 60	<i>71</i> (13) 61	<i>72</i> 6041 62	<i>73</i> (9) 63		

- 凡例
- 交通管理リンク
 - 出力交通管理リンク以外のリンク
 - 交通管理リンク端点
 - 高速自動車国道
 - 都市高速道路
 - 一般国道
 - 主要地方道
 - 一般都道府県道
 - 都道府県界
 - 市町村界
 - 鉄道・駅
 - 線水系（川幅の小さな河川）
 - 面水系（海・湖沼・川幅の大きな河川）
 - 山岳

604144*55

交通管理リンク出力図



72	73				
6041(9)	63				
62					
52	53	54	55		
6041(10)		6041(6)			
42	43	44	45		
32	33	34	35	36	37
6041(11)	23	6041(7)	25	6041(3)	
22		24		26	27

- 凡例
- 交通管理リンク
 - 出力交通管理リンク以外のリンク
 - 交通管理リンク端点
 - 高速自動車国道
 - 都市高速道路
 - 一般国道
 - 主要地方道
 - 一般都道府県道
 - 都道府県界
 - 市町村界
 - 鉄道・駅
 - 線水系（川幅の小さな河川）
 - 面水系（海・湖沼・川幅の大きな河川）
 - 山岳

604164*75

交通管理リンク出力図

$\begin{smallmatrix} 12 \\ 6141 \\ 02 \end{smallmatrix}$	$\begin{smallmatrix} 13 \\ (12) \\ 03 \end{smallmatrix}$				
$\begin{smallmatrix} 72 \\ 6041 \\ 62 \end{smallmatrix}$	$\begin{smallmatrix} 73 \\ (9) \\ 63 \end{smallmatrix}$				
$\begin{smallmatrix} 52 \\ 6041 \\ 42 \end{smallmatrix}$	$\begin{smallmatrix} 53 \\ (10) \\ 43 \end{smallmatrix}$	$\begin{smallmatrix} 54 \\ 6041 \\ 44 \end{smallmatrix}$	$\begin{smallmatrix} 55 \\ (6) \\ 45 \end{smallmatrix}$		

凡例

- | | |
|---|--------------------|
|  | 交通管理リンク |
|  | 出力交通管理リンク以外のリンク |
|  | 交通管理リンク端点 |
|  | 高速自動車国道 |
|  | 都市高速道路 |
|  | 一般国道 |
|  | 主要地方道 |
|  | 一般都道府県道 |
|  | 都道府県界 |
|  | 市町村界 |
|  | 鉄道・駅 |
|  | 線水系（川幅の小さな河川） |
|  | 面水系（海・湖沼・川幅の大きな河川） |
|  | 山岳 |

